




Oliveira do Bairro câmara municipal

PLANTA DA CARTOGRAFIA 1:10000

Sist. de Coord. : ETRS89 - PT-TM06

ESCALA: 1:10 000



Verificação do Balcão Atendimento Integrado

Processo OBP: _____

Guia Nº: _____

Folha Nº: _____

O Funcionário

Guest

Requerente: LEILOSOC

Data/Hora: 22/03/2024 ::: 17:08:20

Nº Contribuinte: 504812548

Morada: RUA D JOAO IV 340

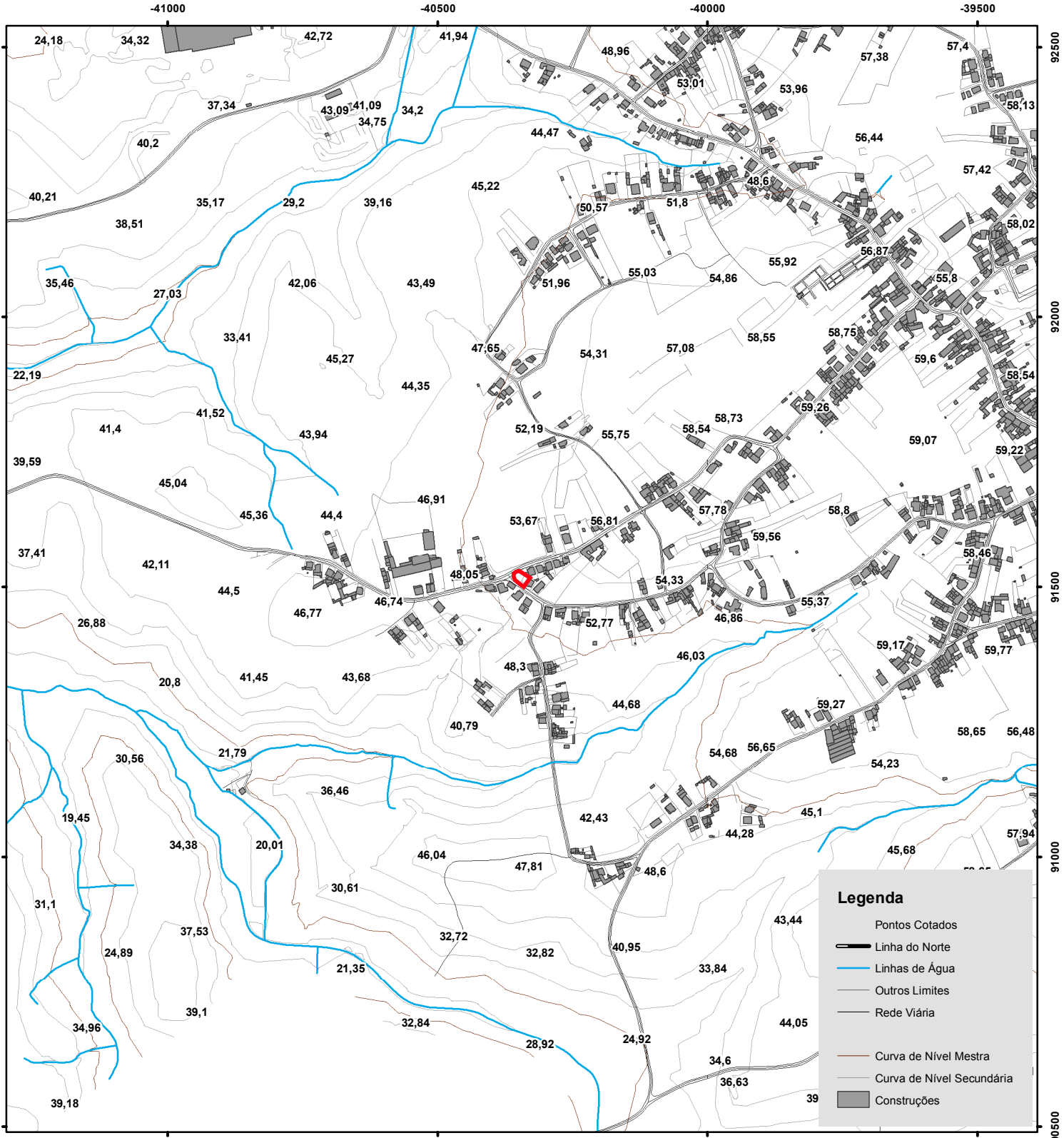
Código Postal: 4000-298

Natureza Obra: Outros

Local da Obra: BUSTOS

Freguesia: PORTO

Nº Artigo: 8569



Legenda

- Pontos Cotados
- Linha do Norte
- Linhas de Água
- Outros Limites
- Rede Viária
- Curva de Nível Mestra
- Curva de Nível Secundária
- Construções

NÃO É PERMITIDA A REPRODUÇÃO DESTE DOCUMENTO
IMPRESSÃO VIA INTERNET



Oliveira do Bairro câmara municipal

Requerente: LEILOSOC

Nº Contribuinte: 504812548

Morada: RUA D JOAO IV 340

Código Postal: 4000-298

Natureza Obra: Outros

Local da Obra: BUSTOS

ORTOFOTO 1:10000 - Vôo 2018

Data/Hora: 22/03/2024 ::: 17:08:16

Freguesia: PORTO

Nº Artigo: 8569

Sist. de Coord. : ETRS89 / PT-TM06

ESCALA: 1:1 000

0 5 10 20 30 40 Meters



Verificação do Balcão Atendimento Integrado

Processo OBP: _____

Guia Nº: _____

Folha Nº: _____

O Funcionário

Guest

-40400



91600

NÃO É PERMITIDA A REPRODUÇÃO DESTE DOCUMENTO
IMPRESSÃO VIA INTERNET




Oliveira do Bairro câmara municipal

PLANTA DA CARTOGRAFIA 1:10000

Sist. de Coord. : ETRS89 - PT-TM06

ESCALA: 1:10 000



Verificação do Balcão Atendimento Integrado

Processo OBP: _____

Guia Nº: _____

Folha Nº: _____

O Funcionário

Guest

Requerente: LEILOSOC

Data/Hora: 22/03/2024 ::: 17:08:22

Nº Contribuinte: 504812548

Morada: RUA D JOAO IV 340

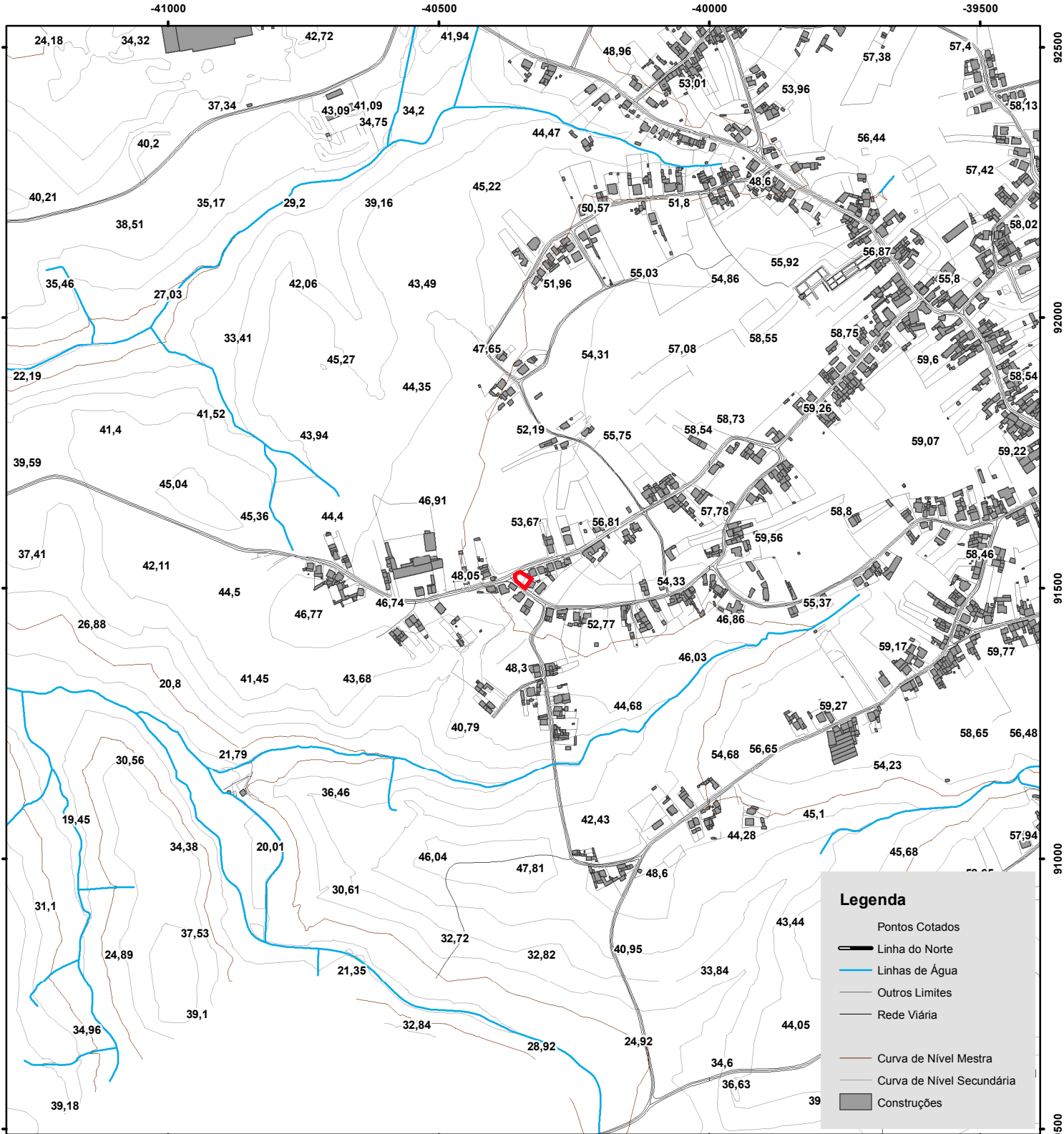
Código Postal: 4000-298

Natureza Obra: Outros

Local da Obra: BUSTOS

Freguesia: PORTO

Nº Artigo: 8569



NÃO É PERMITIDA A REPRODUÇÃO DESTE DOCUMENTO
IMPRESSÃO VIA INTERNET

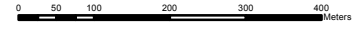


Oliveira do Bairro câmara municipal

PLANTA DE ORDENAMENTO CLASSIFICAÇÃO E QUALIFICAÇÃO DO SOLO

Sist. de Coord. : ETRS89 / PT-TM06

ESCALA: 1:10 000



Verificação do Balcão Atendimento Integrado

Processo OBP: _____

Guia Nº: _____

Folha Nº: _____

O Funcionário

Guest

Requerente: LEILOSOC

Data/Hora: 22/03/2024 ::: 17:08:53

Nº Contribuinte: 504812548

Morada: RUA D JOAO IV 340

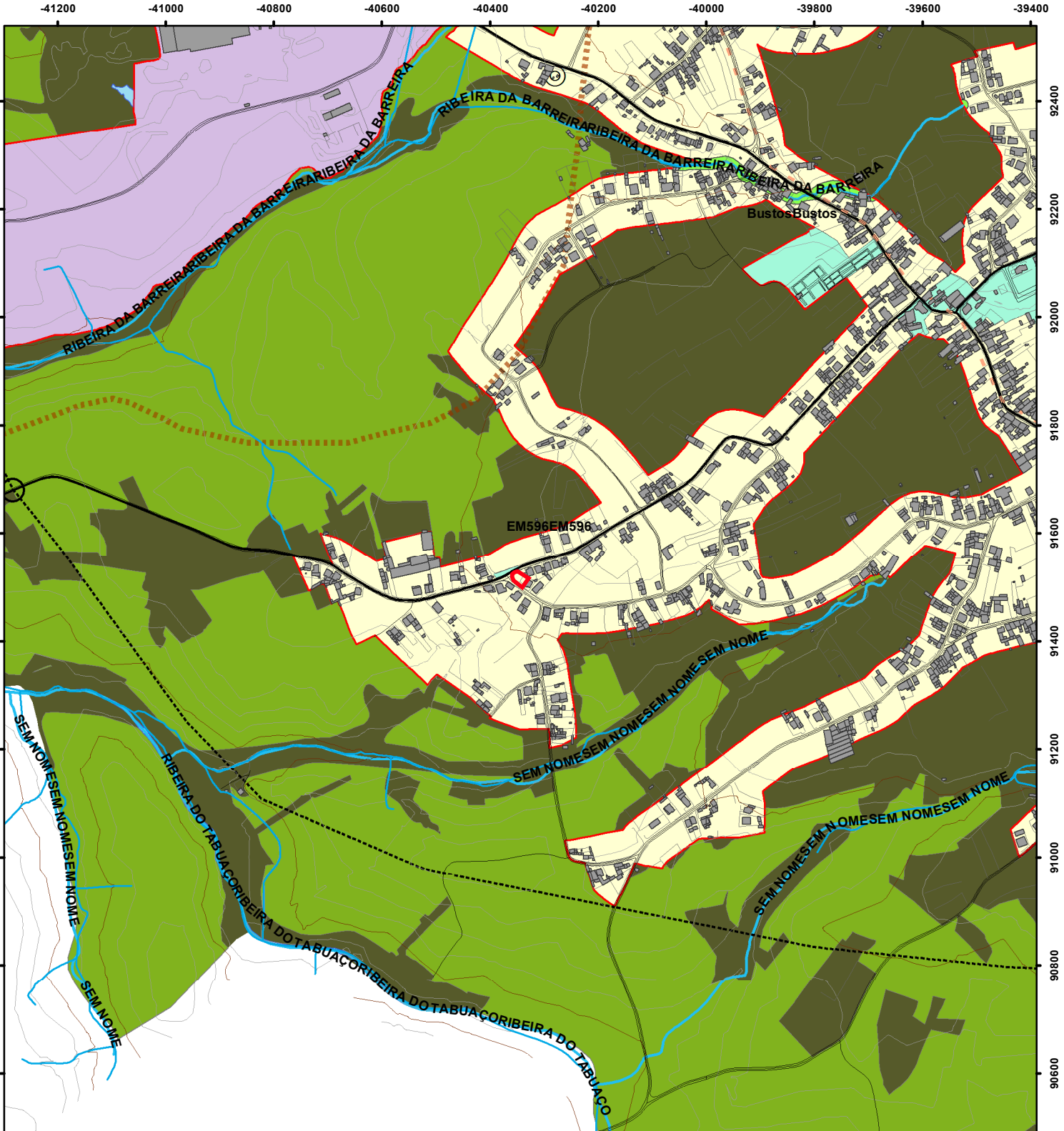
Código Postal: 4000-298

Natureza Obra: Outros

Local da Obra: BUSTOS

Freguesia: PORTO

Nº Artigo: 8569











NÃO É PERMITIDA A REPRODUÇÃO DESTE DOCUMENTO - IMPRESSÃO VIA INTERNET

A informação disponibilizada não dispensa da consulta dos serviços técnicos




LEGENDA

LIMITES E OUTRAS INDICAÇÕES

-  Limite Administrativo do Concelho de Oliveira do Bairro (CAOP2020, DGT)
-  UOPG 1 - Zona Industrial da Palhaça - Norte
-  UOPG 2 - Zona Industrial da Palhaça - Sul
-  UOPG 3 - Zona Industrial de Vila Verde
-  UOPG 4 - Zona Industrial de Oiã Poente
-  Perímetro Urbano
-  Zonas Inundáveis
-  Estações de Radiocomunicação






RECURSOS HÍDRICOS

DOMÍNIO HÍDRICO

-  Leitões e Margens dos Cursos de Água
-  Leito e Margem da Lagoa de Águas Públicas (30m)
-  Planos de Água

ESPAÇOS CANAIS

REDE RODOVIÁRIA

-  Rede Rodoviária Nacional Fundamental
-  Rede Rodoviária Nacional Complementar
-  Rede Rodoviária Municipal
-  Rede Municipal Proposta
-  Vias Locais ou de Acesso Proposto
-  Inserção / Nós Rodoviários a Estudar










REDE CICLÁVEL

-  Rede Integrada de Vias Cicláveis

REDE FERROVIÁRIA

-  Linha do Norte

SOLO RURAL

-  Espaços Naturais e Paisagísticos
-  Outros Espaços Agrícolas
-  Espaços Agrícolas de Produção
-  Espaços Florestais de Produção
-  Espaços Florestais de Conservação
-  Espaços Destinados a Equipamentos e Outras Estruturas Compatíveis Existentes
-  Espaços Destinados a Equipamentos e Outras Estruturas Compatíveis Propostos
- Espaços Afetos à Exploração de Recursos Geológicos**
-  Espaços de Recursos Geológicos - Área Potencial de Exploração
-  Espaços de Exploração de Recursos Energéticos e Geológicos

SOLO URBANO

-  Espaços Centrais - Nível I
-  Espaços Centrais - Nível II
-  Espaços Habitacionais
-  Espaços de Atividades Económicas
-  Espaços de Uso Especial
-  Espaços Verdes



CÂMARA MUNICIPAL DE OLIVEIRA DO BAIRRO

1ª ALTERAÇÃO À 2ª REVISÃO DO PLANO DIRETOR MUNICIPAL DE OLIVEIRA DO BAIRRO

PLANTA DE ORDENAMENTO - CLASSIFICAÇÃO E QUALIFICAÇÃO DO SOLO

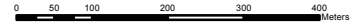


Oliveira do Bairro câmara municipal

PLANTA DE ORDENAMENTO ESTRUTURA ECOLÓGICA MUNICIPAL

Sist. de Coord. : ETRS89 / PT-TM06

ESCALA: 1:10 000



Verificação do Balcão Atendimento Integrado

Processo OBP: _____

Guia N°: _____

Folha N°: _____

O Funcionário

Guest

Requerente: LEILOSOC

Data/Hora: 22/03/2024 ::: 17:08:30

N° Contribuinte: 504812548

Morada: RUA D JOAO IV 340

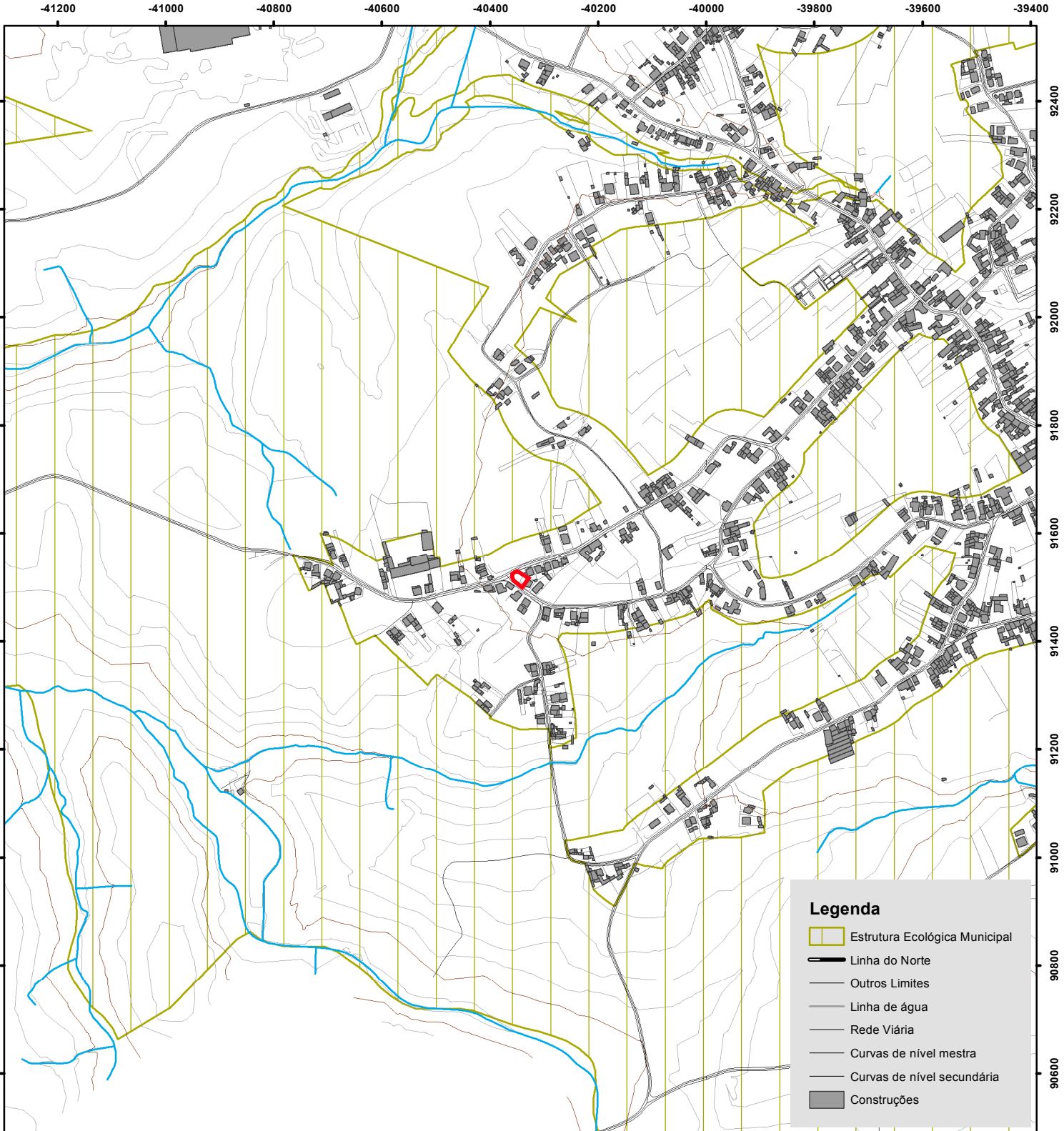
Código Postal: 4000-298

Freguesia: PORTO

Natureza Obra: Outros

Local da Obra: BUSTOS

N° Artigo: 8569



Legenda

- Estrutura Ecológica Municipal
- Linha do Norte
- Outros Limites
- Linha de água
- Rede Viária
- Curvas de nível mestra
- Curvas de nível secundária
- Construções

NÃO É PERMITIDA A REPRODUÇÃO DESTE DOCUMENTO - IMPRESSÃO VIA INTERNET

A informação disponibilizada não dispensa da consulta dos serviços técnicos



Oliveira do Bairro câmara municipal

PLANTA DE ORDENAMENTO ZONAMENTO ACÚSTICO

Requerente: LEILOSOC

Nº Contribuinte: 504812548

Morada: RUA D JOAO IV 340

Código Postal: 4000-298

Natureza Obra: Outros

Local da Obra: BUSTOS

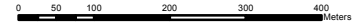
Data/Hora: 22/03/2024 ::: 17:08:47

Freguesia: PORTO

Nº Artigo: 8569

Sist. de Coord. : ETRS89 / PT-TM06

ESCALA: 1:10 000



Verificação do Balcão Atendimento Integrado

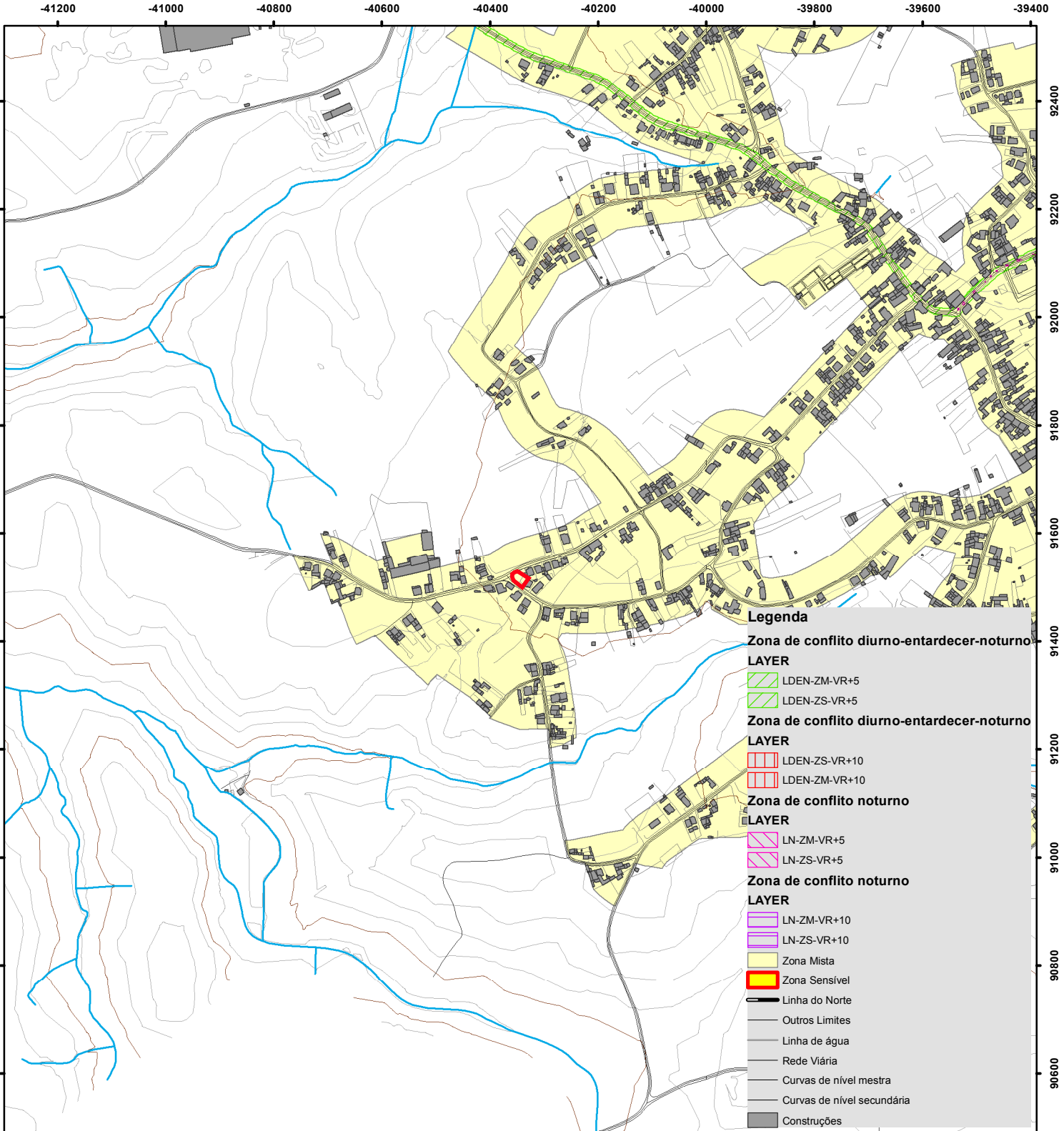
Processo OBP: _____

Guia Nº: _____

Folha Nº: _____

O Funcionário

Guest



NÃO É PERMITIDA A REPRODUÇÃO DESTE DOCUMENTO - IMPRESSÃO VIA INTERNET

A informação disponibilizada não dispensa da consulta dos serviços técnicos



Oliveira do Bairro câmara municipal

Requerente: LEILOSOC

Nº Contribuinte: 504812548

Morada: RUA D JOAO IV 340

Código Postal: 4000-298

Natureza Obra: Outros

Local da Obra: BUSTOS

PLANTA DE ORDENAMENTO ÁREAS EDIFICADAS CONSOLIDADAS

Data/Hora: 22/03/2024 ::: 17:08:55

Freguesia: PORTO

Nº Artigo: 8569

Sist. de Coord. : ETRS89 / PT-TM06

ESCALA: 1:10 000

0 50 100 200 300 400 Meters



Verificação do Balcão Atendimento Integrado

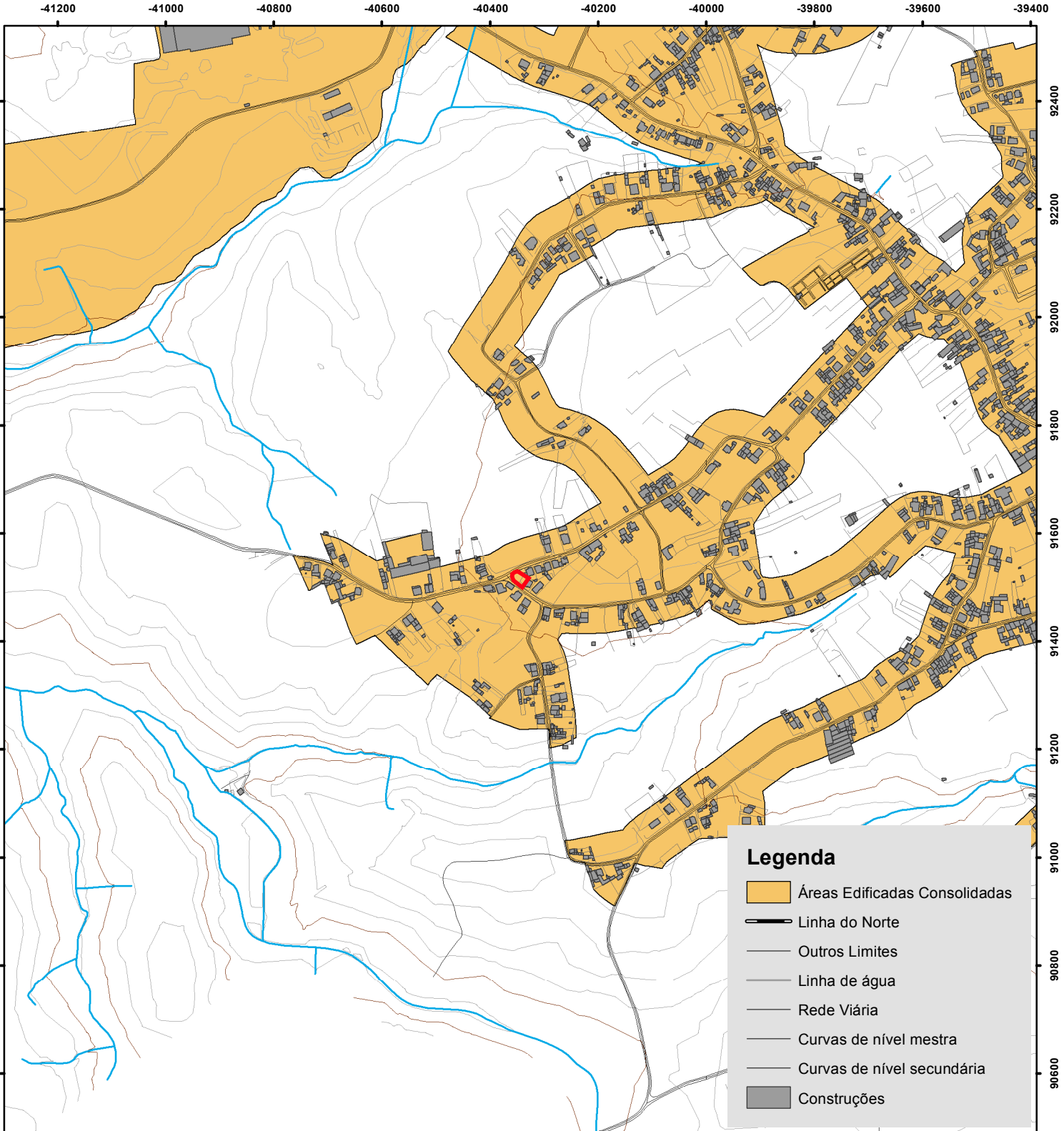
Processo OBP: _____

Guia Nº: _____

Folha Nº: _____

O Funcionário

Guest



NÃO É PERMITIDA A REPRODUÇÃO DESTE DOCUMENTO - IMPRESSÃO VIA INTERNET

A informação disponibilizada não dispensa da consulta dos serviços técnicos

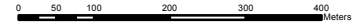


Oliveira do Bairro câmara municipal

PLANTA DE ORDENAMENTO ELEMENTOS PATRIMONIAIS

Sist. de Coord. : ETRS89 / PT-TM06

ESCALA: 1:10 000



Verificação do Balcão Atendimento Integrado

Processo OBP: _____

Guia N°: _____

Folha N°: _____

O Funcionário

Guest

Requerente: LEILOSOC

Data/Hora: 22/03/2024 ::: 17:09:02

N° Contribuinte: 504812548

Morada: RUA D JOAO IV 340

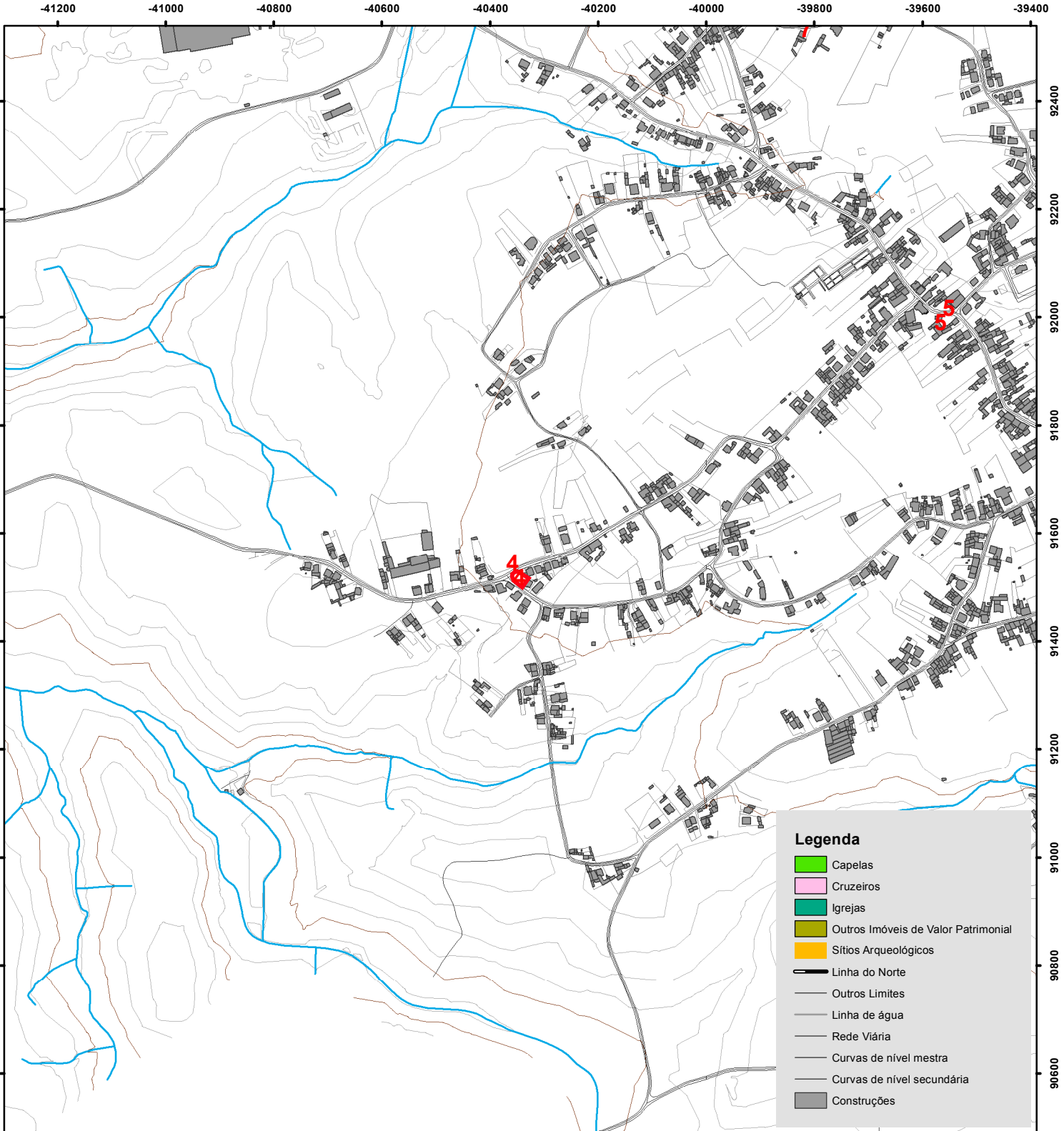
Código Postal: 4000-298

Freguesia: PORTO

Natureza Obra: Outros

Local da Obra: BUSTOS

N° Artigo: 8569



Legenda

- Capelas
- Cruzeiros
- Igrejas
- Outros Imóveis de Valor Patrimonial
- Sítios Arqueológicos
- Linha do Norte
- Outros Limites
- Linha de água
- Rede Viária
- Curvas de nível mestra
- Curvas de nível secundária
- Construções

NÃO É PERMITIDA A REPRODUÇÃO DESTE DOCUMENTO - IMPRESSÃO VIA INTERNET

A informação disponibilizada não dispensa da consulta dos serviços técnicos




ID	Designação	Freguesia	Tipo
1	Capela de São João	UFBTM	Capelas
2	Igreja Matriz de Bustos (S. Lourenço)	UFBTM	Igrejas Paroquiais
3	Capela do Senhor dos Aflitos	UFBTM	Capelas
4	Capela São Martinho	UFBTM	Capelas
5	Palacete do Visconde de Bustos	UFBTM	Outros Imóveis de Valor Patrimonial
6	Capela	UFBTM	Capelas
7	Capela de São Gregório	UFBTM	Capelas
8	Capela	UFBTM	Capelas
9	Capela de São Tomé da Limeira	UFBTM	Capelas
10	Igreja Paroquial do Troviscal (São Bartolomeu)	UFBTM	Igrejas Paroquiais
11	Capela da Póvoa do Forno (Santo António)	UFBTM	Capelas
12	Cruzeiro	UFBTM	Cruzeiros
13	Cruzeiro	UFBTM	Cruzeiros
14	Cruzeiro	UFBTM	Cruzeiros
15	Capela	UFBTM	Capelas
16	Casa dos Patos	UFBTM	Outros Imóveis de Valor Patrimonial
17	Capela das Alminhas da Quinta do Gordo	UFBTM	Capelas
18	Capela	UFBTM	Capelas
19	Capela de São Romão	UFBTM	Capelas
20	Igreja Matriz de São Simão	UFBTM	Igrejas Paroquiais
21	Capela	UFBTM	Capelas
22	Capela	UFBTM	Capelas
23	Capela São Geraldo	UFBTM	Capelas
24	Capela	UFBTM	Capelas
25	Cruzeiro	UFBTM	Cruzeiros
26	Cruzeiro	UFBTM	Cruzeiros
27	Cruzeiro	UFBTM	Cruzeiros
28	Cruzeiro	UFBTM	Cruzeiros
29	Capela de Santa Margerida	Oiã	Capelas
30	Igreja de Santo Amaro	Oiã	Igrejas
31	Capela de Nossa Senhora do Livramento	Oiã	Capelas
32	Igreja Matriz de Oiã (S. Simão)	Oiã	Igrejas Paroquiais
33	Capela Nossa Senhora da Conceição	Oiã	Capelas
34	Capela Nossa Senhora das Febres	Oiã	Capelas
35	Capela de Santo António	Oiã	Capelas
36	Capela de Nossa Senhora das Dores	Oiã	Capelas
37	Capela de Santo António dos Carris	Oiã	Capelas
38	Capela de Santo António dos Carris - Nova	Oiã	Capelas
39	Cruzeiro	Oiã	Cruzeiros
40	Cruzeiro	Oiã	Cruzeiros
41	Cruzeiro	Oiã	Cruzeiros
42	Cruzeiro	Oiã	Cruzeiros
43	Cruzeiro	Oiã	Cruzeiros
44	Cruzeiro	Oiã	Cruzeiros
45	Capela	Oiã	Capelas
46	Capela de Santo Estevão	Oliveira do Bairro	Capelas
47	Capela	Oliveira do Bairro	Capelas
48	Capela	Oliveira do Bairro	Capelas
49	Capela de Nossa Senhora da Conceição	Oliveira do Bairro	Capelas
50	Capela de São João	Oliveira do Bairro	Capelas
51	Capela de Santa Bárbara	Oliveira do Bairro	Capelas
52	Capela de Nossa Senhora da Alumieira	Oliveira do Bairro	Capelas
53	Igreja Matriz de Oliveira do Bairro	Oliveira do Bairro	Igrejas Paroquiais
54	Capela de Senhor dos Aflitos	Oliveira do Bairro	Capelas
55	Capela de Nossa Senhora das Candelas	Oliveira do Bairro	Capelas
56	Capela de São Sebastião	Oliveira do Bairro	Capelas
57	Capela de Nossa Senhora da Saúde	Oliveira do Bairro	Capelas
58	Capela Nossa Senhora dos Milagres	Oliveira do Bairro	Capelas
59	Capela Santíssimo Nome de Jesus	Oliveira do Bairro	Capelas
60	Cruzeiro	Oliveira do Bairro	Cruzeiros
61	Cruzeiro	Oliveira do Bairro	Cruzeiros
62	Cruzeiro	Oliveira do Bairro	Cruzeiros
63	Cruzeiro	Oliveira do Bairro	Cruzeiros
64	Casa dos Sosas	Oliveira do Bairro	Outros Imóveis de Valor Patrimonial
65	Casa do Sr. António Joaquim Carvalho	Oliveira do Bairro	Outros Imóveis de Valor Patrimonial
66	Igreja Matriz da Palhaça (São Pedro)	Palhaça	Igrejas Paroquiais
67	Capela em Memória de N.ª S.ª do Livramento e Santa Eufémia	Palhaça	Capelas
68	Capela	Palhaça	Capelas
69	Cruzeiro	Palhaça	Cruzeiros
70	Cruzeiro	Palhaça	Cruzeiros
71	Cruzeiro	Palhaça	Cruzeiros
72	Cruzeiro	Palhaça	Cruzeiros
73	Cruzeiro	Palhaça	Cruzeiros
74	Museu/Igreja de São Pedro	Palhaça	Museus / Igrejas
75	Capela	Palhaça	Capelas
76	Capela Nossa Senhora dos Aflitos	Palhaça	Capelas
77	Capela	Palhaça	Capelas
78	Capela Nossa Senhora dos Retomados	Palhaça	Capelas
79	Fontanário das Obras Públicas	UFBTM	Fontanário
80	Coreto de São Pedro	Palhaça	Coreto
81	Pombal da antiga Quinta do Salão	Oiã	Pombal
82	Caleira das Cales	Oiã	Aqueduto

 Sítios Arqueológicos

- 1 - Pontes da Palhaça
- 2 - Rio Levira III - Estação de Ar Livre
- 3 - Rio Levira II - Concheiro
- 4 - Rio Levira I - Estação de Ar Livre
- 5 - Cabeço Branco - Vestígios de Superfície

IMÓVEIS DE INTERESSE PATRIMONIAL

PATRIMÓNIO ARQUEOLÓGICO

-  Capelas
-  Cruzeiros
-  Igrejas
-  Outros Imóveis de Valor Patrimonial



Oliveira do Bairro câmara municipal

CÂMARA MUNICIPAL DE OLIVEIRA DO BAIRRO

1ª ALTERAÇÃO À 2ª REVISÃO DO PLANO DIRETOR MUNICIPAL DE OLIVEIRA DO BAIRRO

PLANTA DE ORDENAMENTO DE ELEMENTOS PATRIMONIAIS

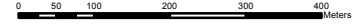


Oliveira do Bairro câmara municipal

PLANTA DE CONDICIONANTES RESERVA ECOLÓGICA NACIONAL

Sist. de Coord. : ETRS89 / PT-TM06

ESCALA: 1:10 000



Verificação do Balcão Atendimento Integrado

Processo OBP: _____

Guia N°: _____

Folha N°: _____

O Funcionário

Guest

Requerente: LEILOSOC

Data/Hora: 22/03/2024 ::: 17:09:04

N° Contribuinte: 504812548

Morada: RUA D JOAO IV 340

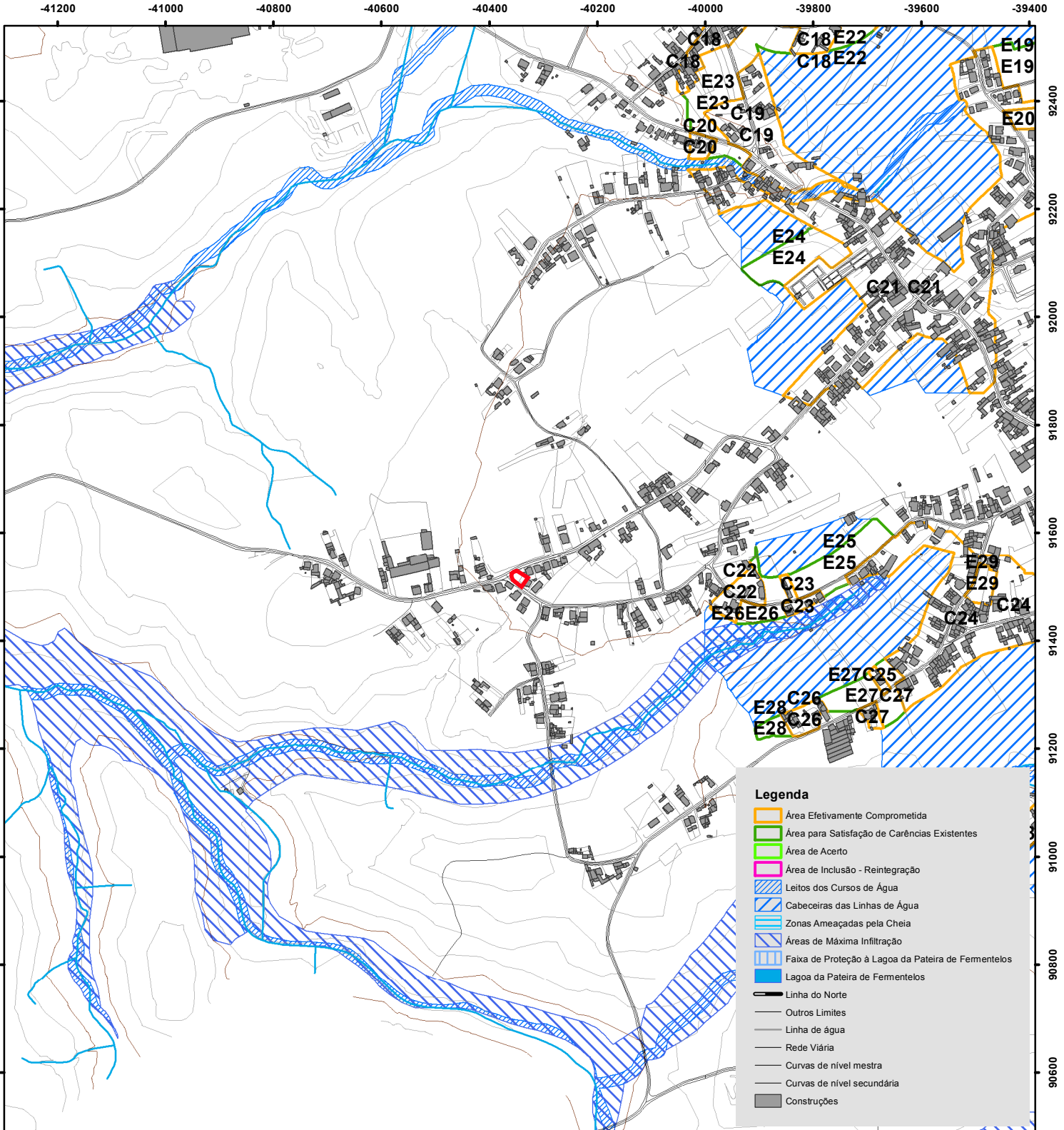
Código Postal: 4000-298

Natureza Obra: Outros

Local da Obra: BUSTOS

Freguesia: PORTO

N° Artigo: 8569



NÃO É PERMITIDA A REPRODUÇÃO DESTE DOCUMENTO - IMPRESSÃO VIA INTERNET

A informação disponibilizada não dispensa da consulta dos serviços técnicos



Oliveira do Bairro câmara municipal

Requerente: LEILOSOC

Nº Contribuinte: 504812548

Morada: RUA D JOAO IV 340

Código Postal: 4000-298

Natureza Obra: Outros

Local da Obra: BUSTOS

PLANTA DE CONDICIONANTES RESERVA AGRÍCOLA NACIONAL

Data/Hora: 22/03/2024 ::: 17:09:11

Freguesia: PORTO

Nº Artigo: 8569

Sist. de Coord. : ETRS89 / PT-TM06

ESCALA: 1:10 000

0 50 100 200 300 400 Meters



Verificação do Balcão Atendimento Integrado

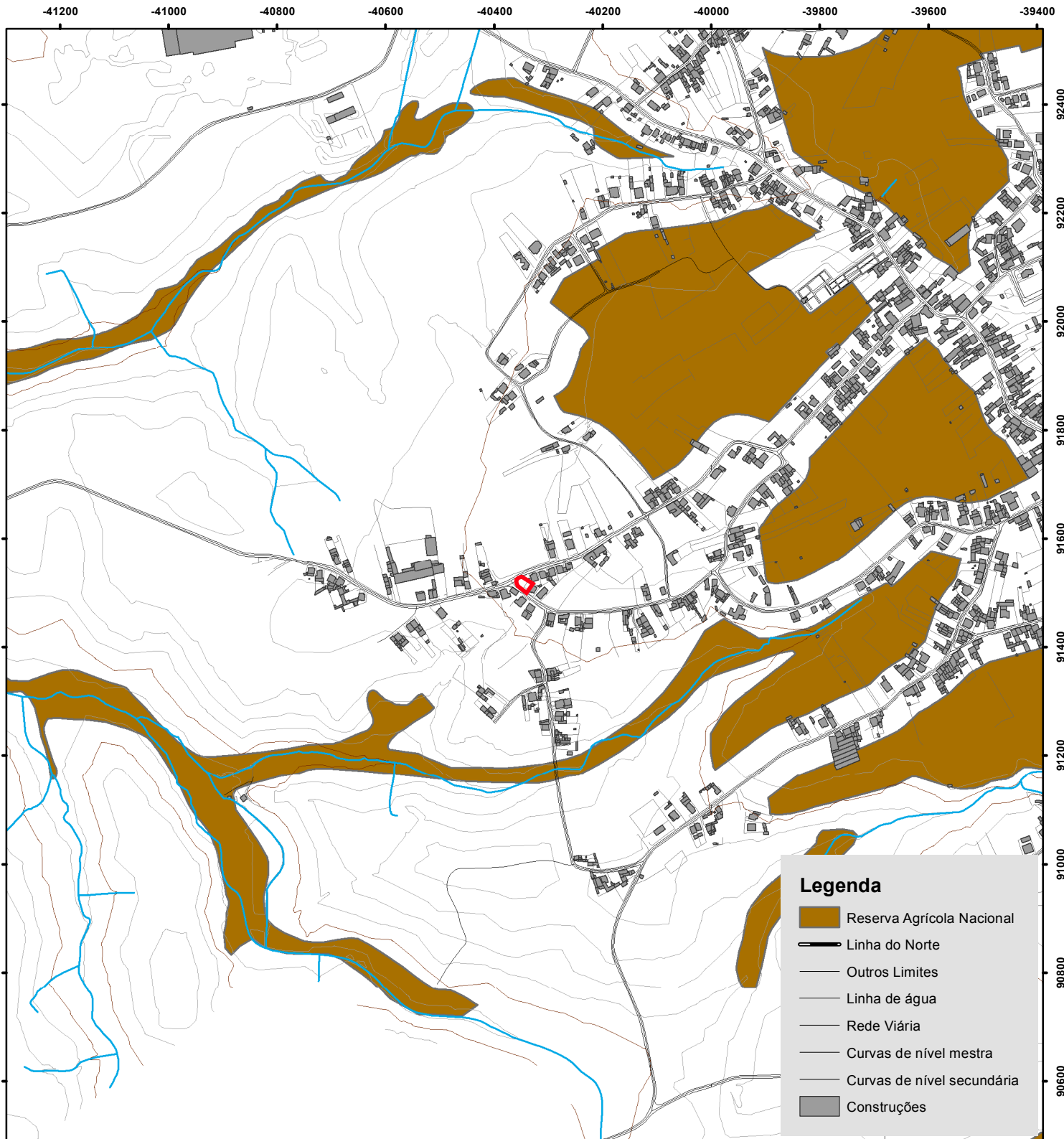
Processo OBP: _____

Guia Nº: _____

Folha Nº: _____

O Funcionário

Guest



NÃO É PERMITIDA A REPRODUÇÃO DESTE DOCUMENTO - IMPRESSÃO VIA INTERNET

A informação disponibilizada não dispensa da consulta dos serviços técnicos



Oliveira do Bairro câmara municipal

Requerente: LEILOSOC

Nº Contribuinte: 504812548

Morada: RUA D JOAO IV 340

Código Postal: 4000-298

Natureza Obra: Outros

Local da Obra: BUSTOS

PLANTA DE CONDICIONANTES POVOAMENTOS FLORESTAIS PERCORRIDOS POR INCÊNDIOS

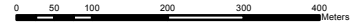
Data/Hora: 22/03/2024 ::: 17:09:11

Freguesia: PORTO

Nº Artigo: 8569

Sist. de Coord. : ETRS89 / PT-TM06

ESCALA: 1:10 000



Verificação do Balcão Atendimento Integrado

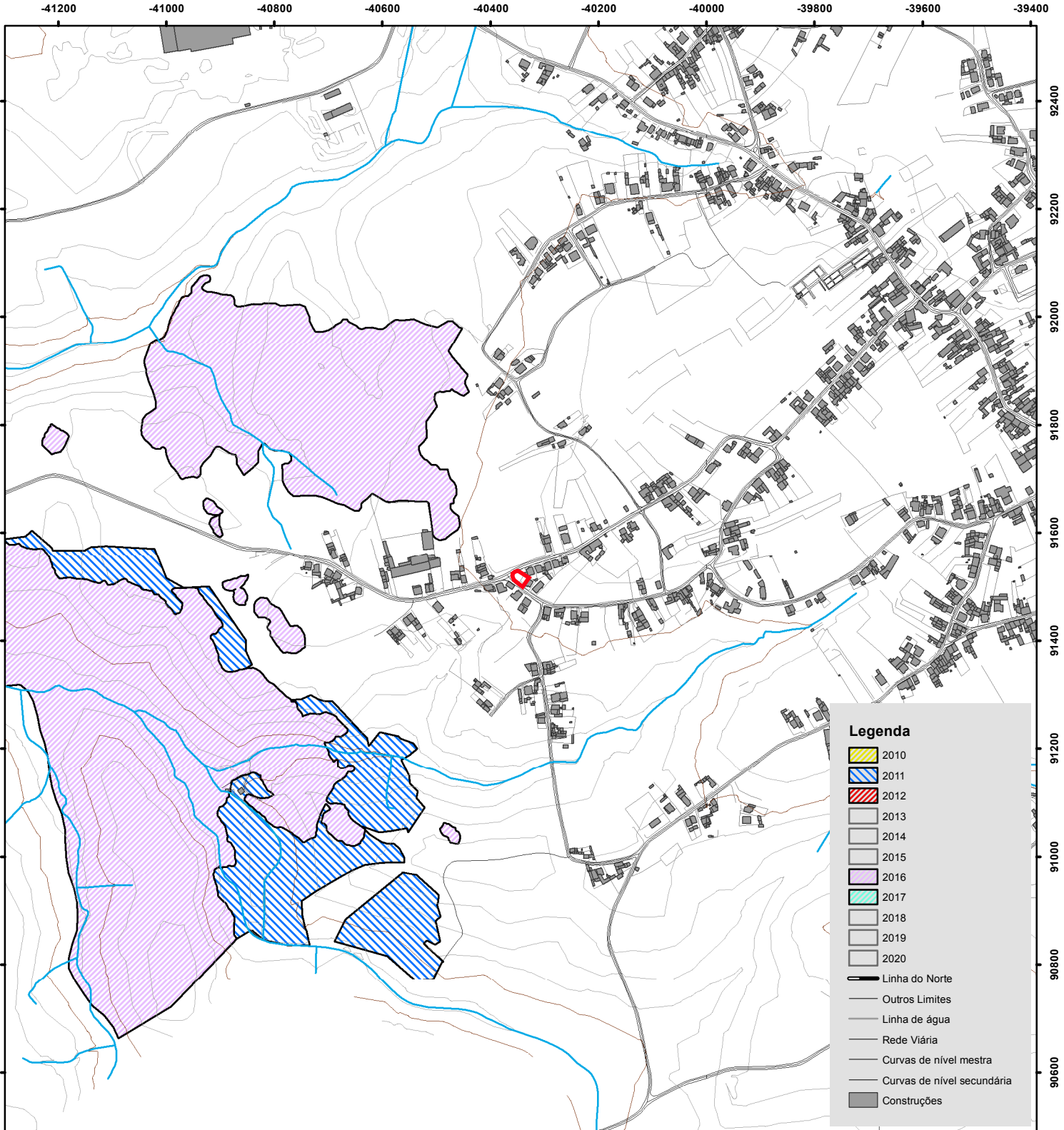
Processo OBP: _____

Guia Nº: _____

Folha Nº: _____

O Funcionário

Guest



NÃO É PERMITIDA A REPRODUÇÃO DESTE DOCUMENTO - IMPRESSÃO VIA INTERNET

A informação disponibilizada não dispensa da consulta dos serviços técnicos



Oliveira do Bairro câmara municipal

Requerente: LEILOSOC

Nº Contribuinte: 504812548

Morada: RUA D JOAO IV 340

Código Postal: 4000-298

Natureza Obra: Outros

Local da Obra: BUSTOS

PLANTA DE CONDICIONANTES PERIGOSIDADE DE RISCO DE INCÊNDIO

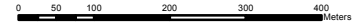
Data/Hora: 22/03/2024 ::: 17:09:23

Freguesia: PORTO

Nº Artigo: 8569

Sist. de Coord. : ETRS89 / PT-TM06

ESCALA: 1:10 000



Verificação do Balcão Atendimento Integrado

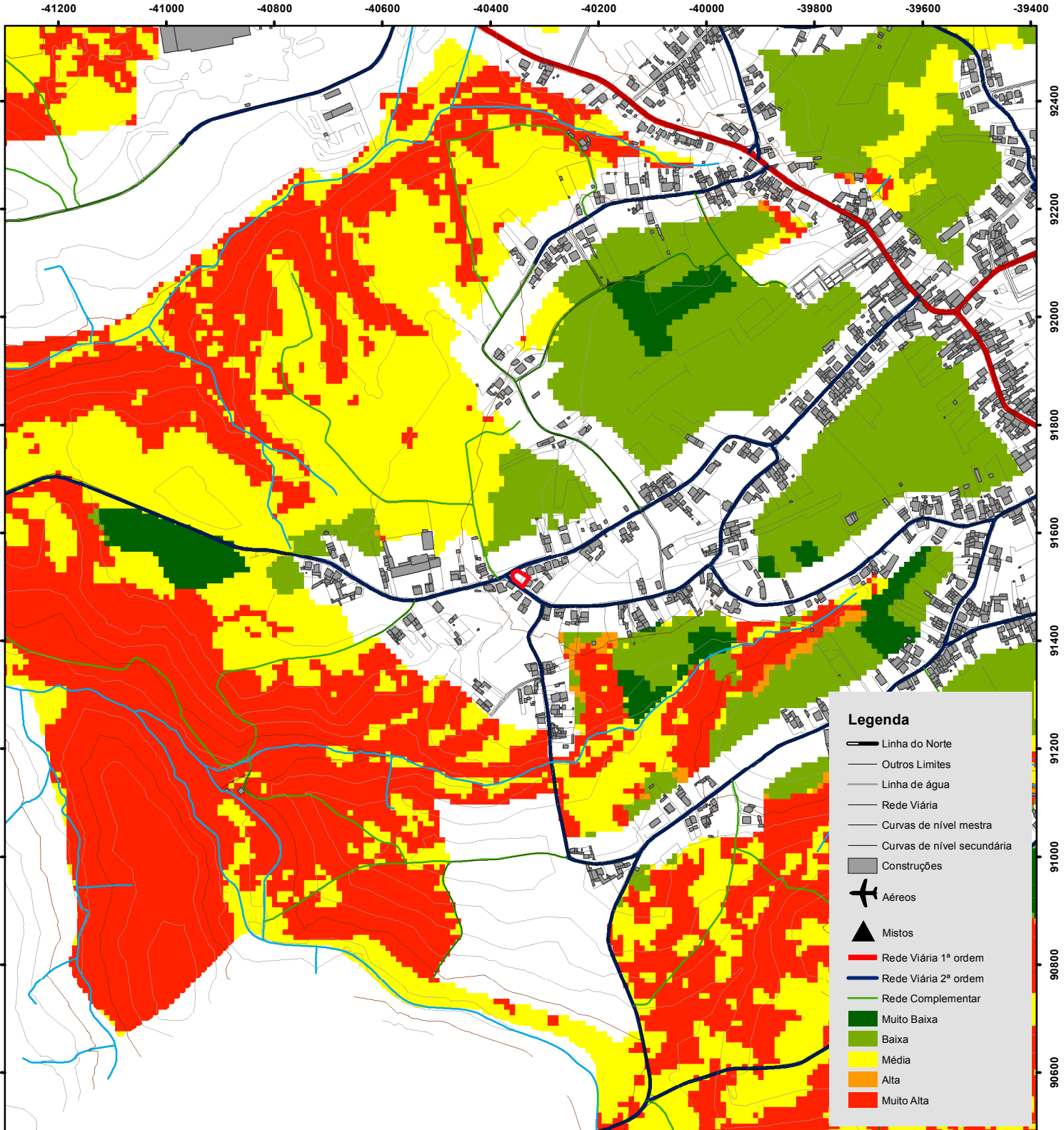
Processo OBP: _____

Guia Nº: _____

Folha Nº: _____

O Funcionário

Guest



Legenda

- Linha do Norte
- Outros Limites
- Linha de água
- Rede Viária
- Curvas de nível mestra
- Curvas de nível secundária
- Construções
- ✈ Aéreos
- ▲ Mistos
- Rede Viária 1ª ordem
- Rede Viária 2ª ordem
- Rede Complementar
- Muito Baixa
- Baixa
- Média
- Alta
- Muito Alta

NÃO É PERMITIDA A REPRODUÇÃO DESTE DOCUMENTO - IMPRESSÃO VIA INTERNET

A informação disponibilizada não dispensa da consulta dos serviços técnicos



Oliveira do Bairro câmara municipal

Requerente: LEILOSOC

Nº Contribuinte: 504812548

Morada: RUA D JOAO IV 340

Código Postal: 4000-298

Natureza Obra: Outros

Local da Obra: BUSTOS

PLANTA DE CONDICIONANTES REDE NATURA 2000

Data/Hora: 22/03/2024 ::: 17:09:22

Freguesia: PORTO

Nº Artigo: 8569

Sist. de Coord. : ETRS89 / PT-TM06

ESCALA: 1:10 000

0 50 100 200 300 400 Meters



Verificação do Balcão Atendimento Integrado

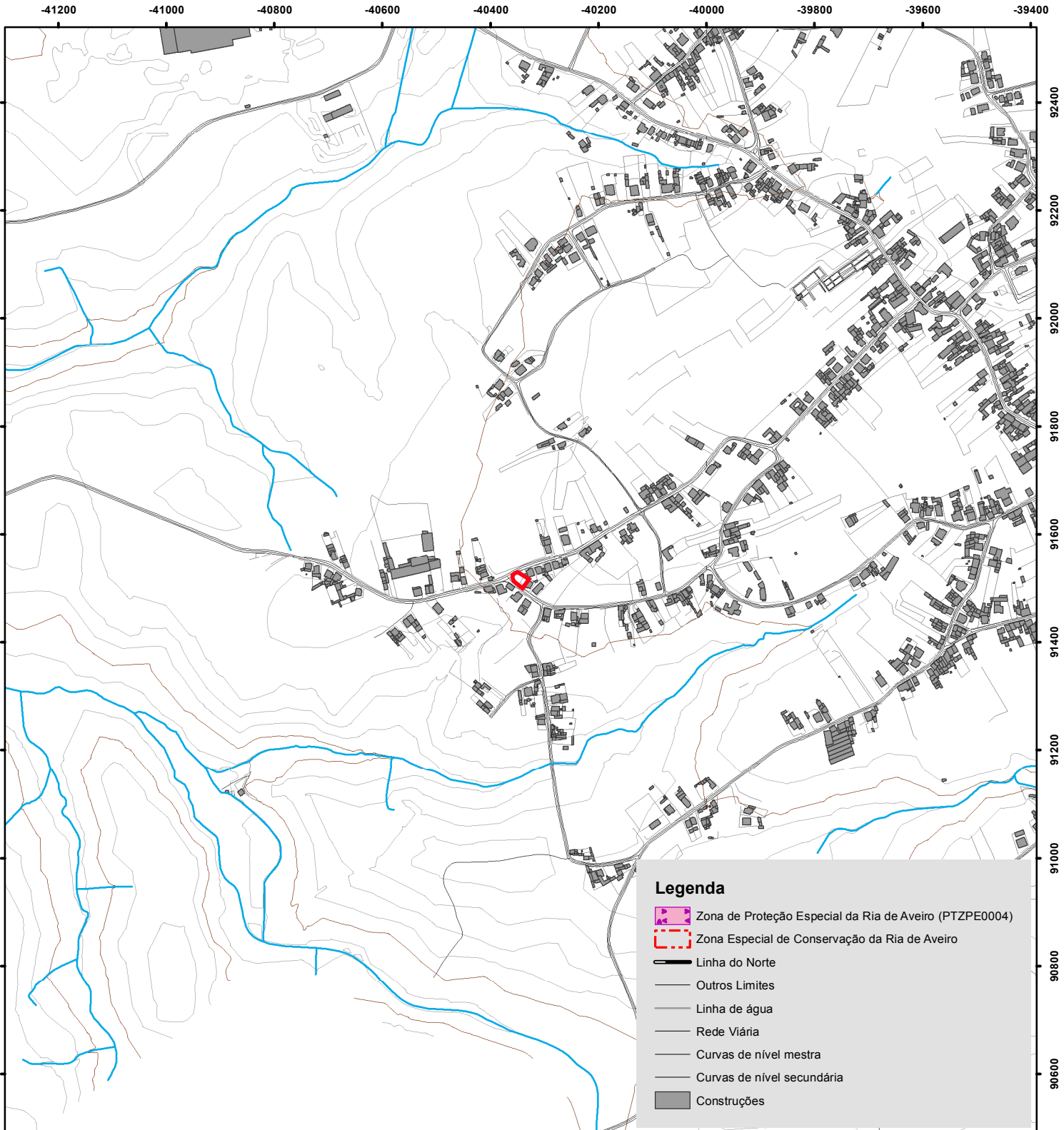
Processo OBP: _____

Guia Nº: _____

Folha Nº: _____

O Funcionário

Guest



NÃO É PERMITIDA A REPRODUÇÃO DESTE DOCUMENTO - IMPRESSÃO VIA INTERNET

A informação disponibilizada não dispensa da consulta dos serviços técnicos



Oliveira do Bairro câmara municipal

Requerente: LEILOSOC

Nº Contribuinte: 504812548

Morada: RUA D JOAO IV 340

Código Postal: 4000-298

Natureza Obra: Outros

Local da Obra: BUSTOS

PLANTA DE CONDICIONANTES OUTRAS

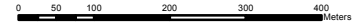
Data/Hora: 22/03/2024 ::: 17:09:40

Freguesia: PORTO

Nº Artigo: 8569

Sist. de Coord. : ETRS89 / PT-TM06

ESCALA: 1:10 000



Verificação do Balcão Atendimento Integrado

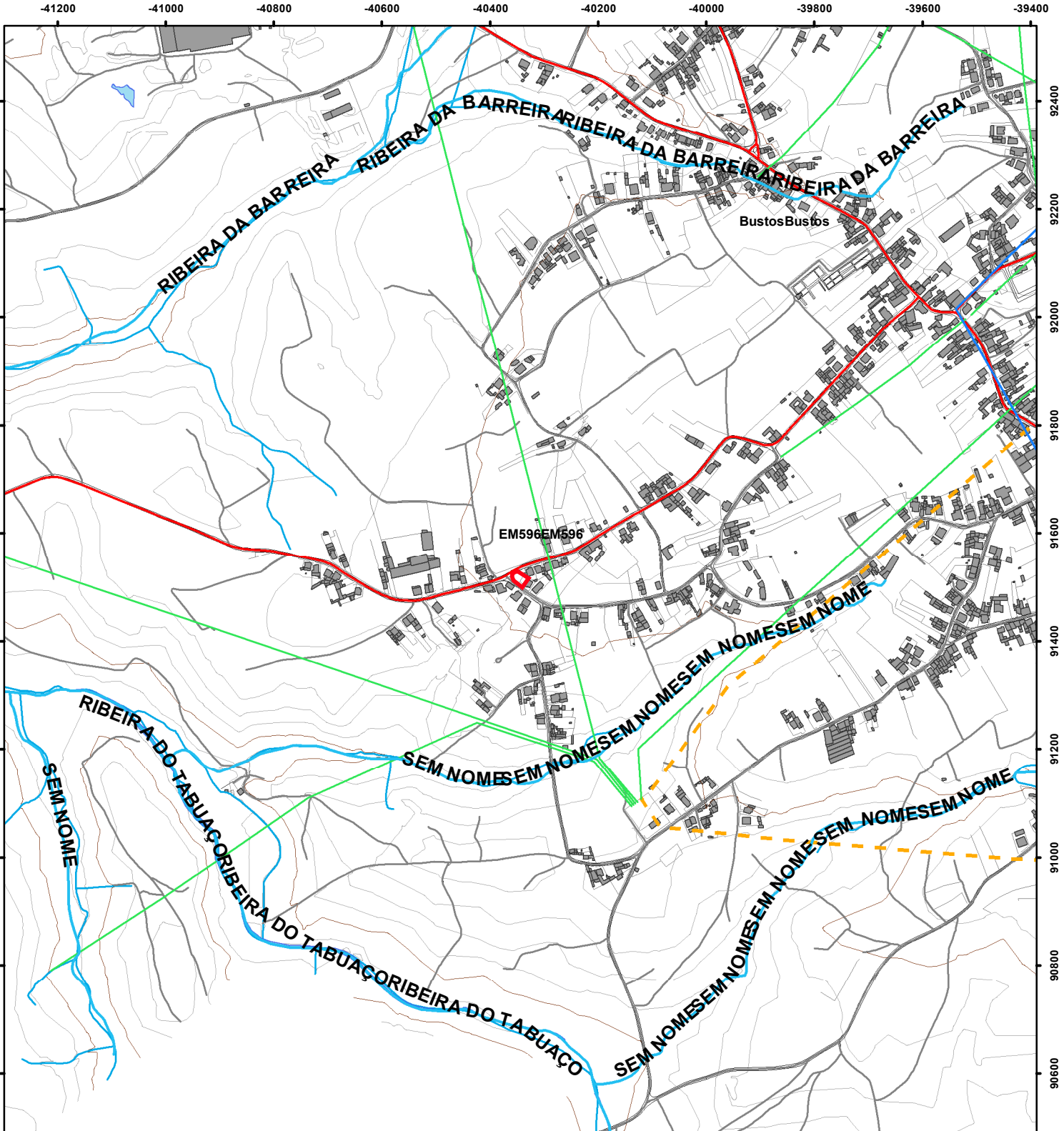
Processo OBP: _____

Guia Nº: _____

Folha Nº: _____

O Funcionário

Guest



NÃO É PERMITIDA A REPRODUÇÃO DESTE DOCUMENTO - IMPRESSÃO VIA INTERNET




A informação disponibilizada não dispensa da consulta dos serviços técnicos

LEGENDA




RECURSOS NATURAIS

RECURSOS HÍDRICOS





DOMÍNIO HÍDRICO

-  Leitões e Margens dos Cursos de Água
-  Leito e Margem da Lagoa de Águas Públicas (30m)
-  Planos de Água



LAGOA DE ÁGUAS PÚBLICAS CLASSIFICADA - PATEIRA DE FERMENTELOS

-  Lagoas de Águas Públicas - Pateira de Fermentelos
-  Zona Reservada (100 m)
-  Zona Terrestre de Proteção (500 m)



PERÍMETROS DE PROTECÇÃO DAS CAPTAÇÕES DE ÁGUA SUBTERRÂNEA PARA ABASTECIMENTO PÚBLICO

-  Captação
-  Zona de Proteção Imediata às Captações
-  Zona de Proteção Intermédia às Captações
-  Zona de Proteção Alargada às Captações

RECURSOS GEOLÓGICOS

-  Área Cativa de argilas Águeda / Anadia
-  Pedreiras

RECURSOS AGRÍCOLAS E FLORESTAIS

-  Árvore de Interesse Público
-  Servidão - Área Classificada

INFRAESTRUTURAS




REDE ELÉTRICA

-  Linhas de Média Tensão (15KV)
-  Linhas de Alta Tensão (60KV)
-  Linhas de Muito Alta Tensão (400KV)



DEFESA NACIONAL

-  Sevidão Radioelétrica

GASODUTOS

-  Gasoduto 1º Escalão
-  Gasoduto de 2º Escalão
-  Estação JCT 3200/GRMS 3209

REDE DISTRIBUIÇÃO DE GÁS NATURAL

-  PRM - Posto de Regulação e Medida
-  Rede Secundária de Gás Natural

REDE RODOVIÁRIA NACIONAL

-  Rede Nacional Fundamental (Faixa de Proteção de 50 metros)
-  Rede Nacional Complementar (Faixa de Proteção de 20 metros)
-  Servidões Rodoviárias 20m
-  Servidões Rodoviárias 50m

As zonas de servidão non aedificandi da rede rodoviária são variáveis, pelo que a presente representação gráfica tem carácter indicativo, não dispensando o cumprimento da legislação vigente.

ESTRADAS E CAMINHOS MUNICIPAIS


-  Rede Municipal
-  Caminhos Municipais

REDE FERROVIÁRIA

-  Rede Ferroviária

A zona non aedificandi é variável conforme descrito na legislação em vigor.

MARCOS GEODÉSICOS

-  Marcos Geodésicos

LIMITES E OUTRAS INDICAÇÕES

-  Limite Administrativo do Concelho de Oliveira do Bairro (CAOP2020, DGT)



CÂMARA MUNICIPAL DE OLIVEIRA DO BAIRRO

1ª ALTERAÇÃO À 2ª REVISÃO DO PLANO DIRETOR MUNICIPAL DE OLIVEIRA DO BAIRRO

PLANTA DE CONDICIONANTES - OUTRAS




Oliveira do Bairro câmara municipal

PLANTA DA CARTOGRAFIA 1:10000

Sist. de Coord. : ETRS89 / PT-TM06

ESCALA: 1:10 000



Verificação do Balcão Atendimento Integrado

Processo OBP: _____

Guia N°: _____

Folha N°: _____

O Funcionário

Guest

Requerente: LEILOSOC

N° Contribuinte: 504812548

Morada: RUA D JOAO IV 340

Código Postal: 4000-298

Freguesia: PORTO

Tipo de Operação: <naturezaplantacao>

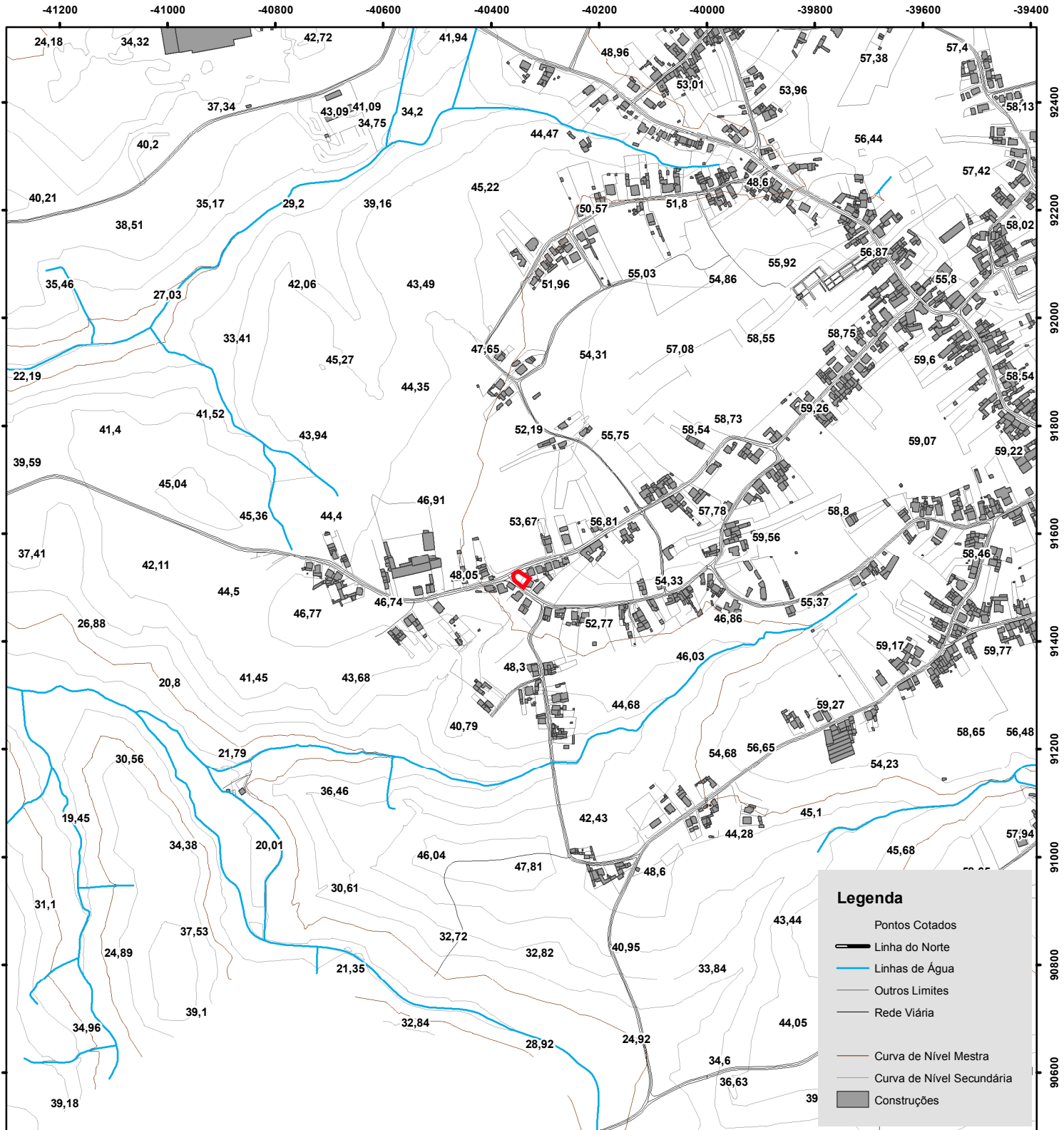
Local Plantação: BUSTOS

Data/Hora: 22/03/2024 :: 17:09:33

Espécie Pretendida: SOBREIRO

Obs: <observacao>

N° Artigo: 8569



NÃO É PERMITIDA A REPRODUÇÃO DESTE DOCUMENTO
IMPRESSÃO VIA INTERNET

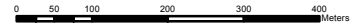


Oliveira do Bairro câmara municipal

MAPA DE PERIGOSIDADE

Sist. de Coord. : ETRS89 / PT-TM06

ESCALA: 1:10 000



Requerente: LEILOSOC

Nº Contribuinte: 504812548

Morada: RUA D JOAO IV 340

Código Postal: 4000-298

Freguesia: PORTO

Tipo de Operação: Outros

Local Plantação: BUSTOS

Data/Hora: 22/03/2024 :: 17:10:06

Espécie Pretendida: SOBREIRO

Obs: <observacao>

Nº Artigo: 8569

Verificação do Balcão Atendimento Integrado

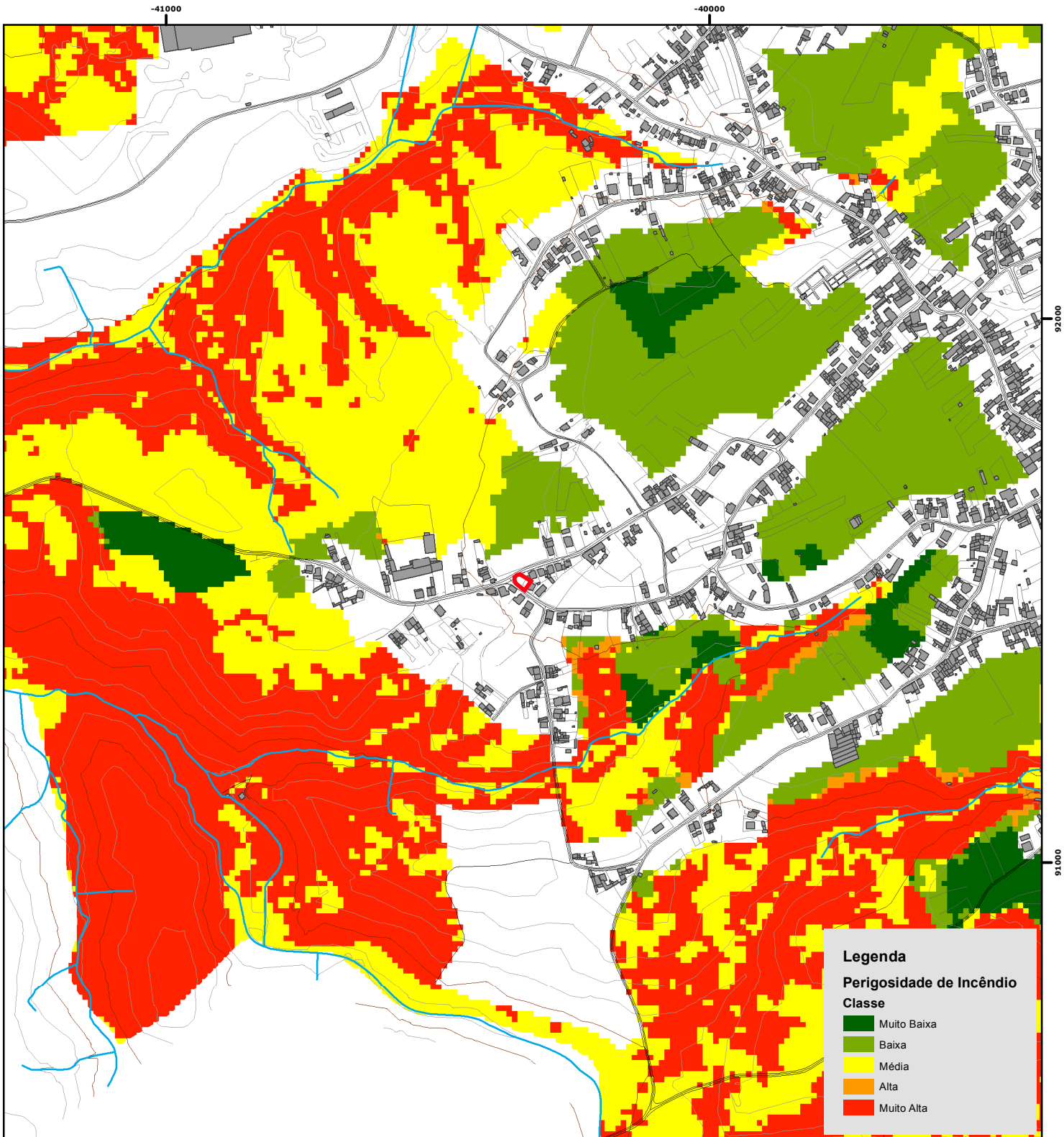
Nº Req.: _____

Guia Nº: _____

Folha Nº: _____

O Funcionário

Guest



Legenda

Perigosidade de Incêndio Classe

- Muito Baixa
- Baixa
- Média
- Alta
- Muito Alta

NÃO É PERMITIDA A REPRODUÇÃO DESTE DOCUMENTO - IMPRESSÃO VIA INTERNET

A informação disponibilizada não dispensa da consulta dos serviços técnicos

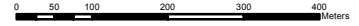


Oliveira do Bairro câmara municipal

MAPA DE INFRAESTRUTURAS DE DEFESA DA FLORESTA CONTRA INCÊNDIOS E REDE VIÁRIA FLORESTAL

Sist. de Coord. : ETRS89 / PT-TM06

ESCALA: 1:10 000



Requerente: LEILOSOC
Nº Contribuinte: 504812548
Morada: RUA D JOAO IV 340
Código Postal: 4000-298
Freguesia: PORTO
Tipo de Operação: Outros
Local Plantação: BUSTOS

Data/Hora: 22/03/2024 :: 17:10:02

Espécie Pretendida: SOBREIRO
Obs: <observacao>

Nº Artigo: 8569

Verificação do Balcão Atendimento Integrado

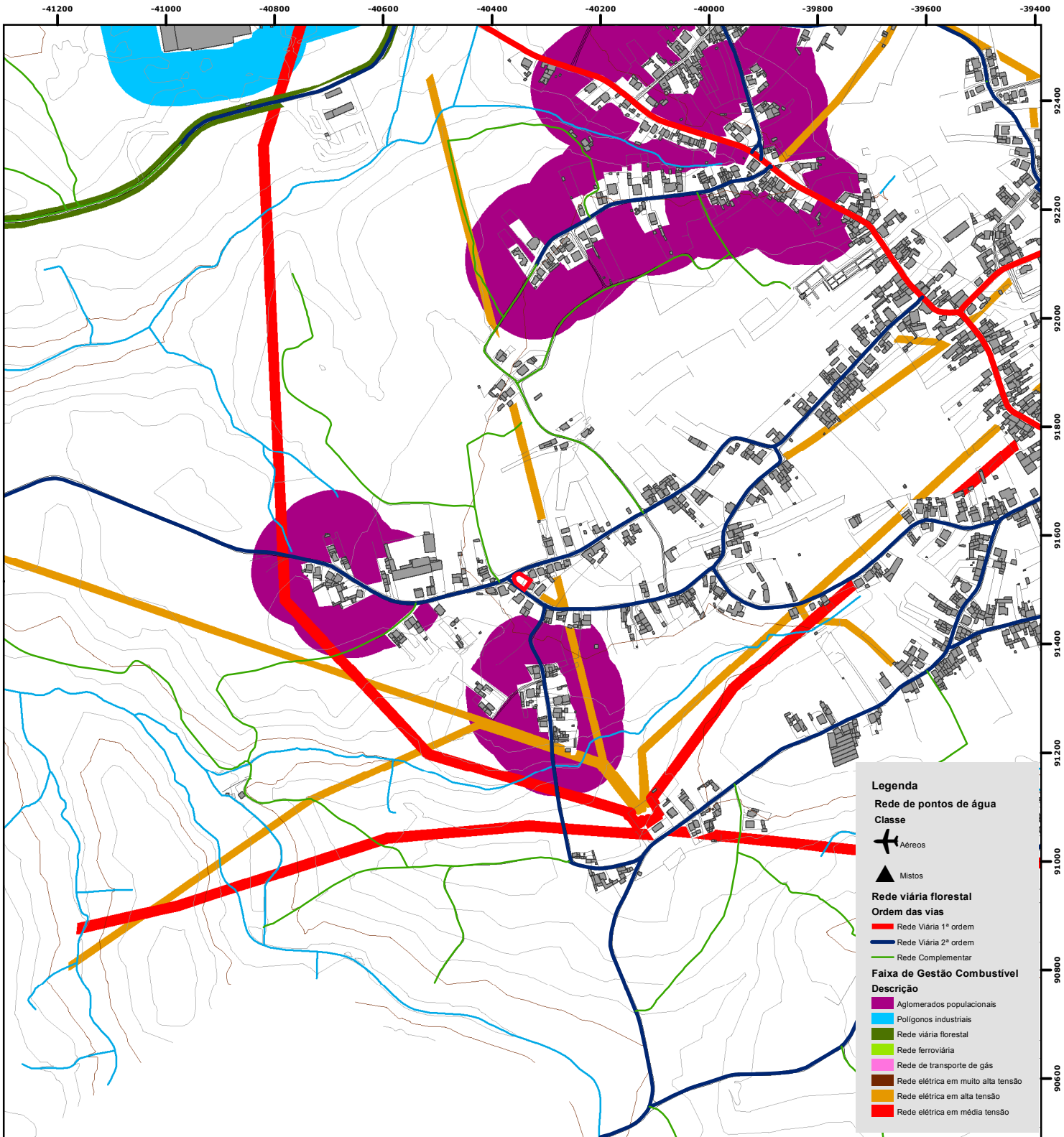
Nº Req.: _____

Guia Nº: _____

Folha Nº: _____

O Funcionário

Guest











- Legenda**
- Rede de pontos de água**
Classe
- ✈ Aéreos
 - ▲ Mistos
- Rede viária florestal**
Ordem das vias
- Rede Viária 1º ordem
 - Rede Viária 2º ordem
 - Rede Complementar
- Faixa de Gestão Combustível**
Descrição
- Aglomerados populacionais
 - Polígonos industriais
 - Rede viária florestal
 - Rede ferroviária
 - Rede de transporte de gás
 - Rede elétrica em muito alta tensão
 - Rede elétrica em alta tensão
 - Rede elétrica em média tensão

NÃO É PERMITIDA A REPRODUÇÃO DESTA DOCUMENTO - IMPRESSÃO VIA INTERNET

A informação disponibilizada não dispensa da consulta dos serviços técnicos




LEGENDA

LIMITES E OUTRAS INDICAÇÕES

-  Limite Administrativo do Concelho de Oliveira do Bairro (CAOP2020, DGT)
-  UOPG 1 - Zona Industrial da Palhaça - Norte
-  UOPG 2 - Zona Industrial da Palhaça - Sul
-  UOPG 3 - Zona Industrial de Vila Verde
-  UOPG 4 - Zona Industrial de Oiã Poente
-  Perímetro Urbano
-  Zonas Inundáveis
-  Estações de Radiocomunicação







RECURSOS HÍDRICOS

DOMÍNIO HÍDRICO

-  Leitões e Margens dos Cursos de Água
-  Leito e Margem da Lagoa de Águas Públicas (30m)
-  Planos de Água

ESPAÇOS CANAIS

REDE RODOVIÁRIA

-  Rede Rodoviária Nacional Fundamental
-  Rede Rodoviária Nacional Complementar
-  Rede Rodoviária Municipal
-  Rede Municipal Proposta
-  Vias Locais ou de Acesso Proposto
-  Inserção / Nós Rodoviários a Estudar










REDE CICLÁVEL

-  Rede Integrada de Vias Cicláveis

REDE FERROVIÁRIA

-  Linha do Norte

SOLO RURAL

-  Espaços Naturais e Paisagísticos
-  Outros Espaços Agrícolas
-  Espaços Agrícolas de Produção
-  Espaços Florestais de Produção
-  Espaços Florestais de Conservação
-  Espaços Destinados a Equipamentos e Outras Estruturas Compatíveis Existentes
-  Espaços Destinados a Equipamentos e Outras Estruturas Compatíveis Propostos
- Espaços Afetos à Exploração de Recursos Geológicos**
-  Espaços de Recursos Geológicos - Área Potencial de Exploração
-  Espaços de Exploração de Recursos Energéticos e Geológicos

SOLO URBANO

-  Espaços Centrais - Nível I
-  Espaços Centrais - Nível II
-  Espaços Habitacionais
-  Espaços de Atividades Económicas
-  Espaços de Uso Especial
-  Espaços Verdes



CÂMARA MUNICIPAL DE OLIVEIRA DO BAIRRO

1ª ALTERAÇÃO À 2ª REVISÃO DO PLANO DIRETOR MUNICIPAL DE OLIVEIRA DO BAIRRO

PLANTA DE ORDENAMENTO - CLASSIFICAÇÃO E QUALIFICAÇÃO DO SOLO

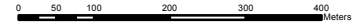


Oliveira do Bairro câmara municipal

PLANTA DE CONDICIONANTES RESERVA ECOLÓGICA NACIONAL

Sist. de Coord. : ETRS89 / PT-TM06

ESCALA: 1:10 000



Verificação do Balcão Atendimento Integrado

Processo OBP: _____

Guia N°: _____

Folha N°: _____

O Funcionário

Guest

Requerente: LEILOSOC

N° Contribuinte: 504812548

Morada: RUA D JOAO IV 340

Código Postal: 4000-298

Freguesia: PORTO

Tipo de Operação: Outros

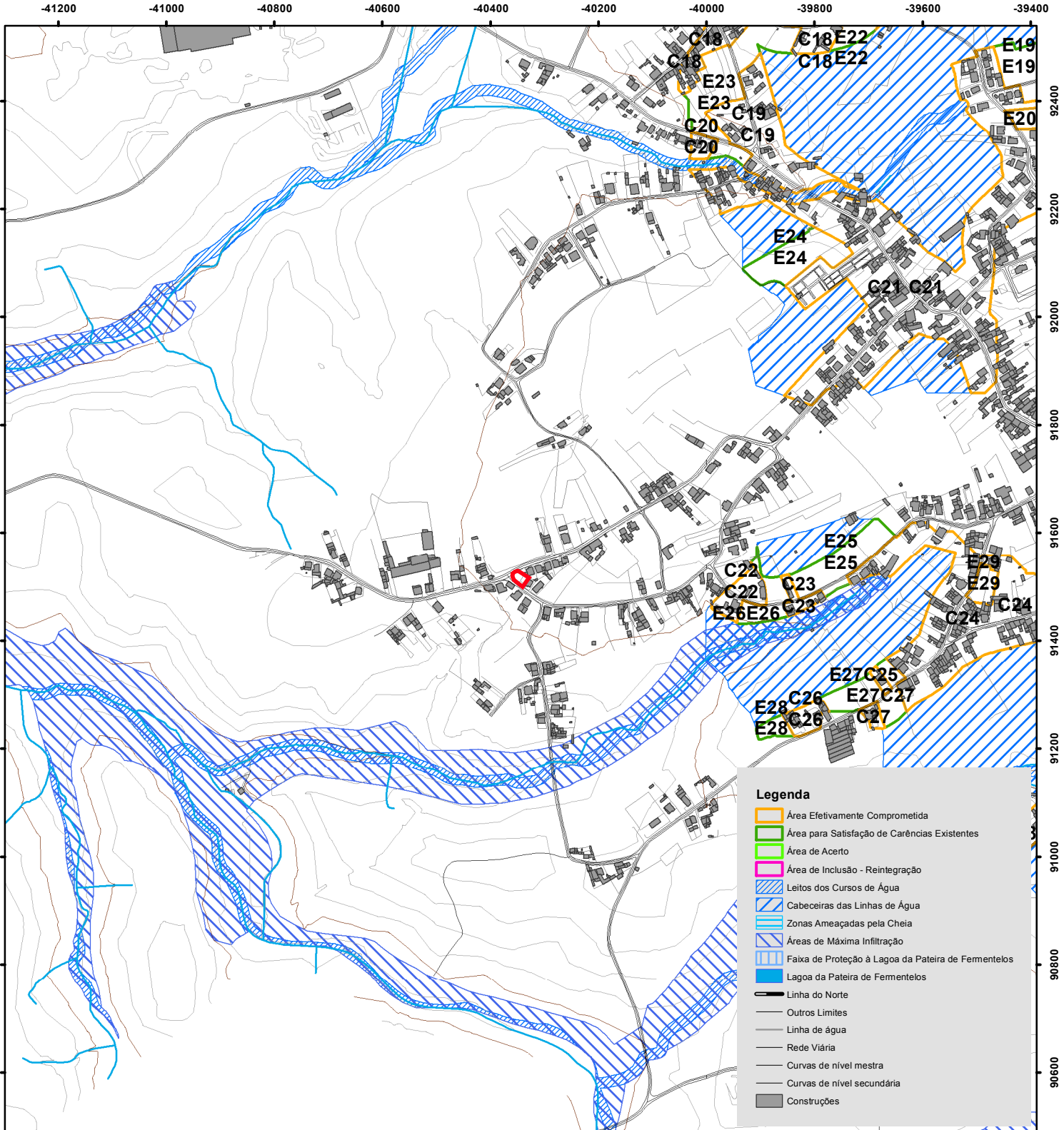
Local Plantação: BUSTOS

Data/Hora: 22/03/2024 :: 17:10:17

Espécie Pretendida: SOBREIRO

Obs: <observacao>

N° Artigo: 8569



NÃO É PERMITIDA A REPRODUÇÃO DESTE DOCUMENTO - IMPRESSÃO VIA INTERNET

A informação disponibilizada não dispensa da consulta dos serviços técnicos



Oliveira do Bairro câmara municipal

Requerente: LEILOSOC

Nº Contribuinte: 504812548

Morada: RUA D JOAO IV 340

Código Postal: 4000-298

Natureza Obra: <natureza>

Local da Obra: <local>

PLANTA DE CONDICIONANTES RESERVA AGRÍCOLA NACIONAL


Data/Hora: 22/03/2024 ::: 17:10:27

Freguesia: PORTO

Nº Artigo: 8569

Sist. de Coord. : ETRS89 / PT-TM06

ESCALA: 1:10 000



Verificação do Balcão Atendimento Integrado

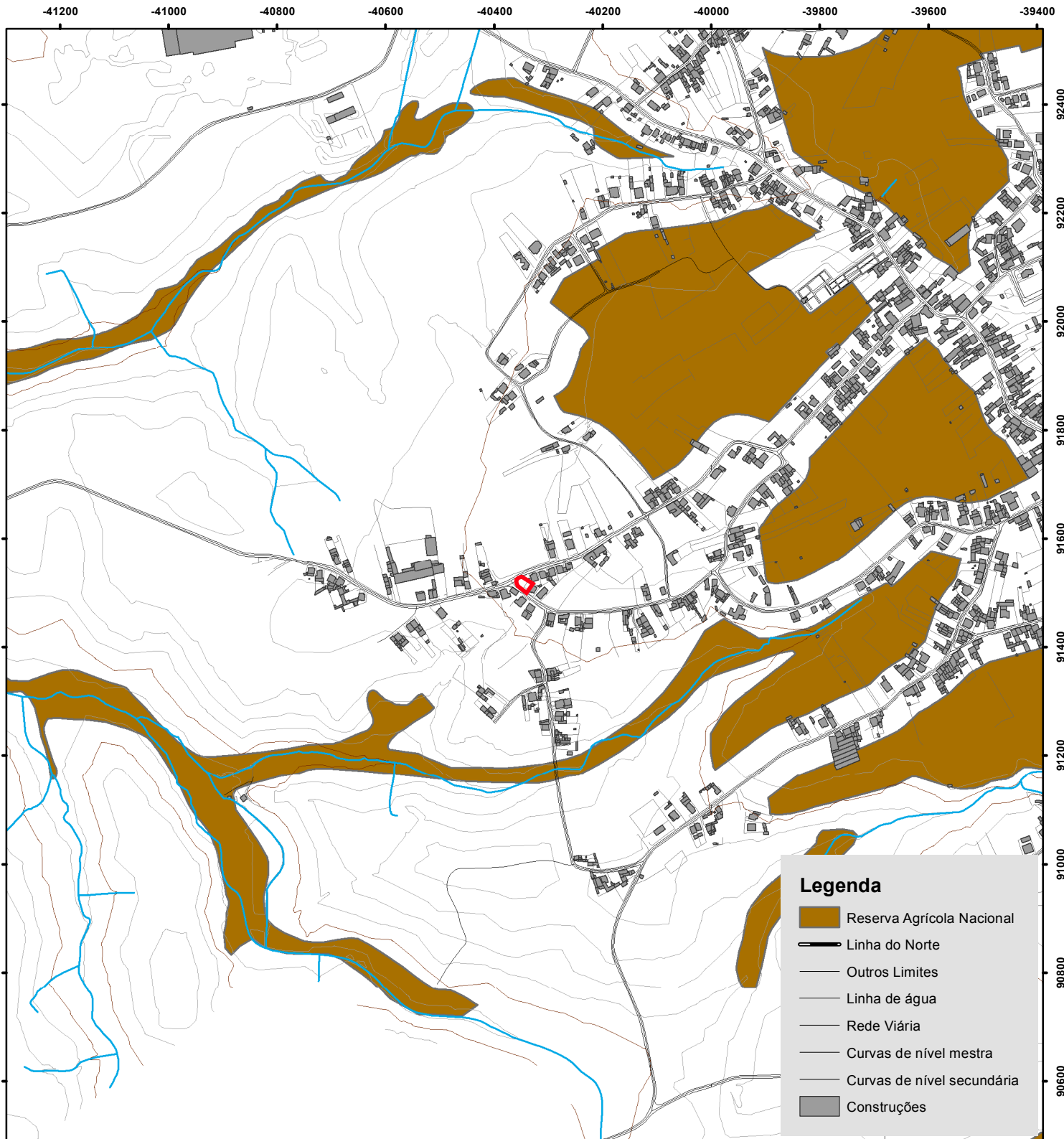
Processo OBP: _____

Guia Nº: _____

Folha Nº: _____

O Funcionário

Guest



NÃO É PERMITIDA A REPRODUÇÃO DESTE DOCUMENTO - IMPRESSÃO VIA INTERNET

A informação disponibilizada não dispensa da consulta dos serviços técnicos

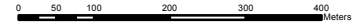


Oliveira do Bairro câmara municipal

PLANTA DE CONDICIONANTES POVOAMENTOS FLORESTAIS PERCORRIDOS POR INCÊNDIOS

Sist. de Coord. : ETRS89 / PT-TM06

ESCALA: 1:10 000



Verificação do Balcão Atendimento Integrado

Processo OBP: _____

Guia Nº: _____

Folha Nº: _____

O Funcionário

Guest

Requerente: LEILOSOC

Nº Contribuinte: 504812548

Morada: RUA D JOAO IV 340

Código Postal: 4000-298

Freguesia: PORTO

Tipo de Operação: Outros

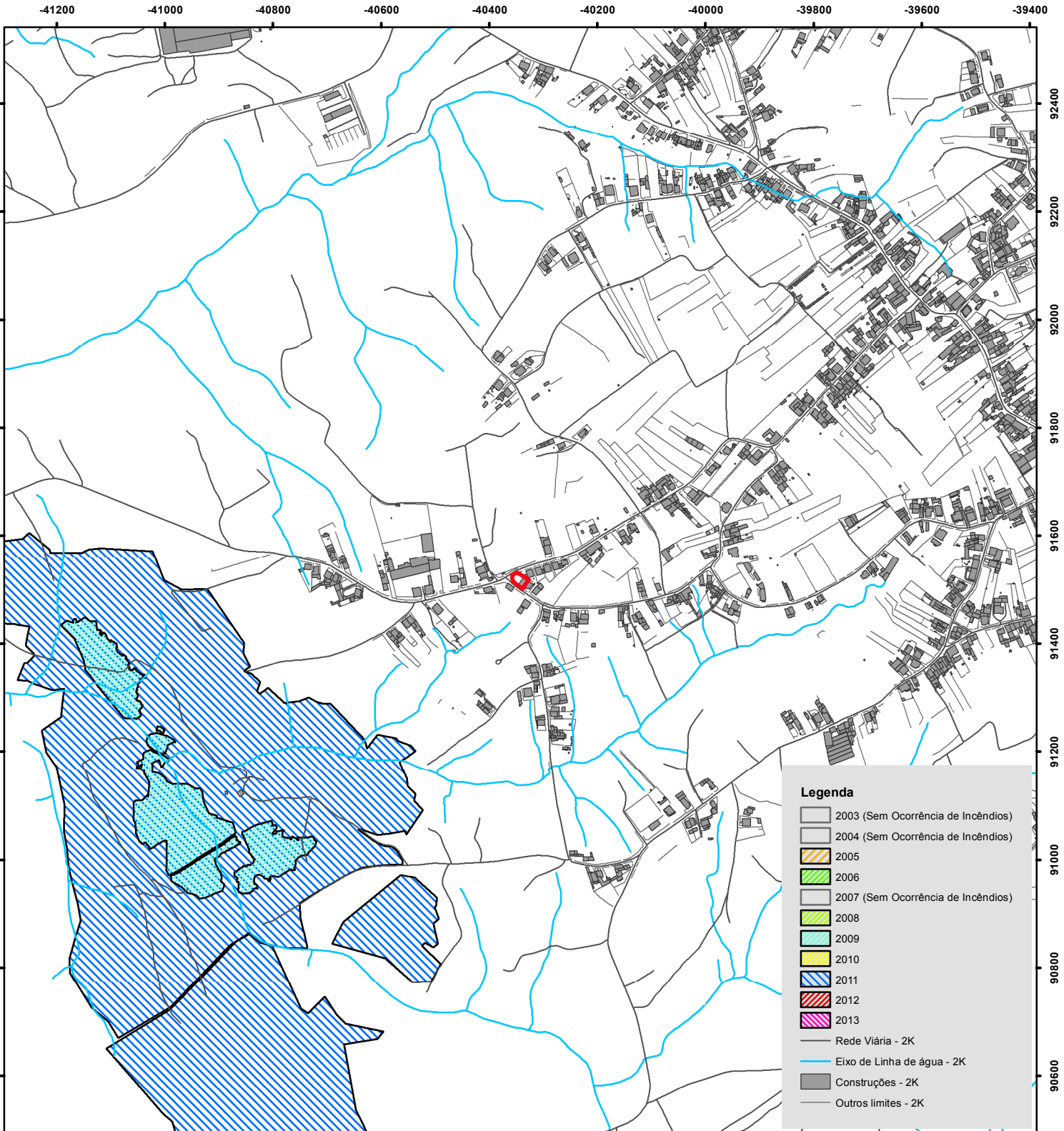
Local Plantação: BUSTOS

Data/Hora: 22/03/2024 :: 17:10:35

Espécie Pretendida: SOBREIRO

Obs: <observacao>

Nº Artigo: 8569



NÃO É PERMITIDA A REPRODUÇÃO DESTE DOCUMENTO - IMPRESSÃO VIA INTERNET

A informação disponibilizada não dispensa da consulta dos serviços técnicos



Oliveira do Bairro câmara municipal

Requerente: LEILOSOC
Nº Contribuinte: 504812548
Morada: RUA D JOAO IV 340
Código Postal: 4000-298
Freguesia: PORTO
Tipo de Operação: Outros
Local Plantação: BUSTOS

PLANTA DE CONDICIONANTES OUTRAS

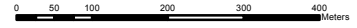
Data/Hora: 22/03/2024 :: 17:10:52

Espécie Pretendida: SOBREIRO
Obs: <observacao>

Nº Artigo: 8569

Sist. de Coord. : ETRS89 / PT-TM06

ESCALA: 1:10 000



Verificação do Balcão Atendimento Integrado

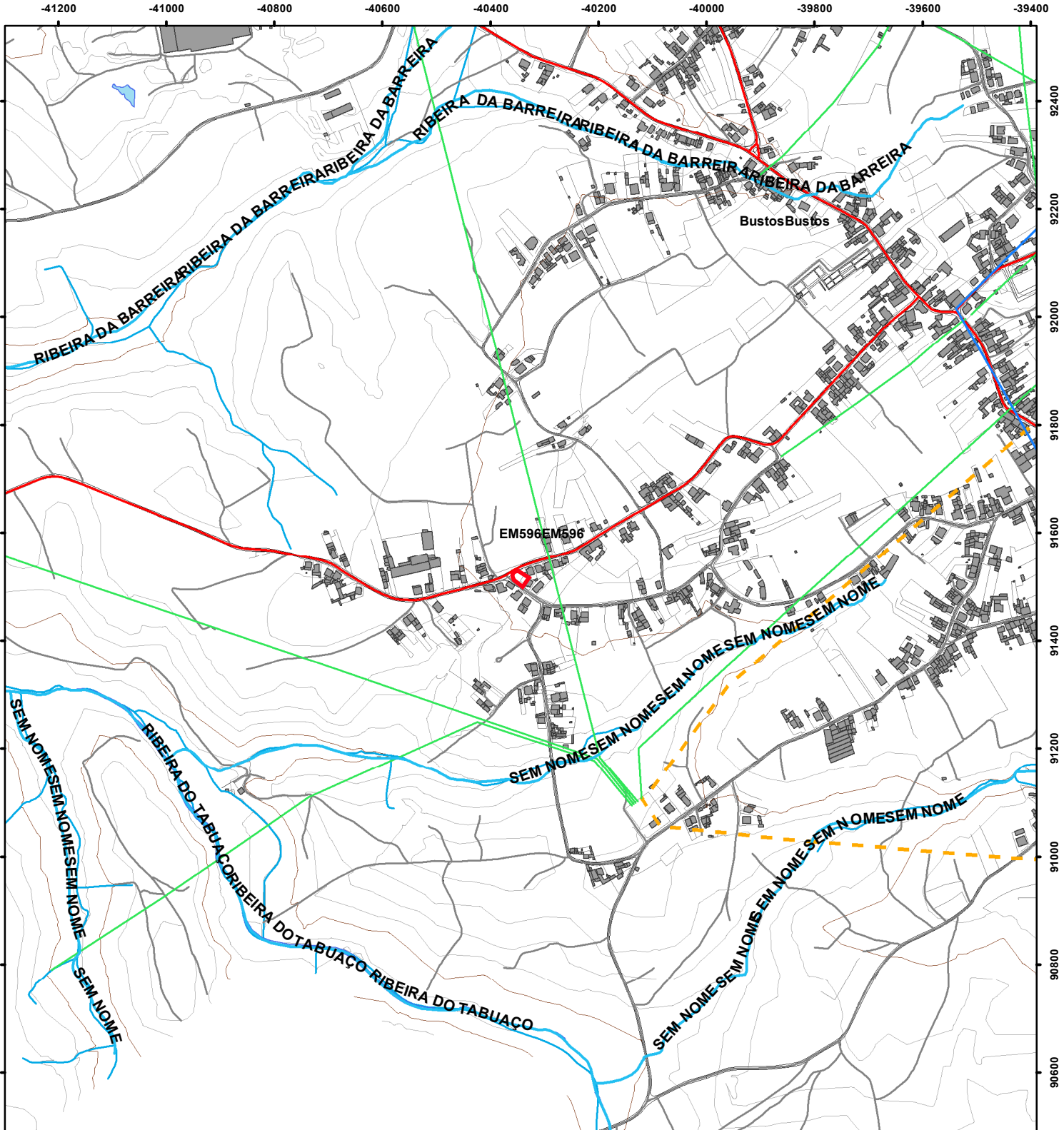
Processo OBP: _____

Guia Nº: _____

Folha Nº: _____

O Funcionário

Guest



NÃO É PERMITIDA A REPRODUÇÃO DESTE DOCUMENTO - IMPRESSÃO VIA INTERNET




A informação disponibilizada não dispensa da consulta dos serviços técnicos

LEGENDA




RECURSOS NATURAIS

RECURSOS HÍDRICOS





DOMÍNIO HÍDRICO

-  Leitões e Margens dos Cursos de Água
-  Leito e Margem da Lagoa de Águas Públicas (30m)
-  Planos de Água



LAGOA DE ÁGUAS PÚBLICAS CLASSIFICADA - PATEIRA DE FERMENTELOS

-  Lagoas de Águas Públicas - Pateira de Fermentelos
-  Zona Reservada (100 m)
-  Zona Terrestre de Proteção (500 m)



PERÍMETROS DE PROTECÇÃO DAS CAPTAÇÕES DE ÁGUA SUBTERRÂNEA PARA ABASTECIMENTO PÚBLICO

-  Captação
-  Zona de Protecção Imediata às Captações
-  Zona de Protecção Intermédia às Captações
-  Zona de Protecção Alargada às Captações

RECURSOS GEOLÓGICOS

-  Área Cativa de argilas Águeda / Anadia
-  Pedreiras

RECURSOS AGRÍCOLAS E FLORESTAIS

-  Árvore de Interesse Público
-  Servidão - Área Classificada

INFRAESTRUTURAS




REDE ELÉTRICA

-  Linhas de Média Tensão (15KV)
-  Linhas de Alta Tensão (60KV)
-  Linhas de Muito Alta Tensão (400KV)



DEFESA NACIONAL

-  Sevidão Radioelétrica

GASODUTOS

-  Gasoduto 1º Escalão
-  Gasoduto de 2º Escalão
-  Estação JCT 3200/GRMS 3209

REDE DISTRIBUIÇÃO DE GÁS NATURAL

-  PRM - Posto de Regulação e Medida
-  Rede Secundária de Gás Natural

REDE RODOVIÁRIA NACIONAL

-  Rede Nacional Fundamental (Faixa de Protecção de 50 metros)
-  Rede Nacional Complementar (Faixa de Protecção de 20 metros)
-  Servidões Rodoviárias 20m
-  Servidões Rodoviárias 50m

As zonas de servidão non aedificandi da rede rodoviária são variáveis, pelo que a presente representação gráfica tem carácter indicativo, não dispensado o cumprimento da legislação vigente.

ESTRADAS E CAMINHOS MUNICIPAIS


-  Rede Municipal
-  Caminhos Municipais

REDE FERROVIÁRIA

-  Rede Ferroviária

A zona non aedificandi é variável conforme descrito na legislação em vigor.

MARCOS GEODÉSICOS

-  Marcos Geodésicos

LIMITES E OUTRAS INDICAÇÕES

-  Limite Administrativo do Concelho de Oliveira do Bairro (CAOP2020, DGT)



CÂMARA MUNICIPAL DE OLIVEIRA DO BAIRRO

1ª ALTERAÇÃO À 2ª REVISÃO DO PLANO DIRETOR MUNICIPAL DE OLIVEIRA DO BAIRRO

PLANTA DE CONDICIONANTES - OUTRAS

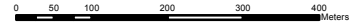


Oliveira do Bairro câmara municipal

PLANTA DA CARTOGRAFIA 1:10000

Sist. de Coord. : ETRS89 - PT-TM06

ESCALA: 1:10 000



Verificação do Balcão Atendimento Integrado

Processo OBP: _____

Guia Nº: _____

Folha Nº: _____

O Funcionário

Guest

Requerente: LEILOSOC

Data/Hora: 22/03/2024 ::: 17:10:43

Nº Contribuinte: 504812548

Morada: RUA D JOAO IV 340

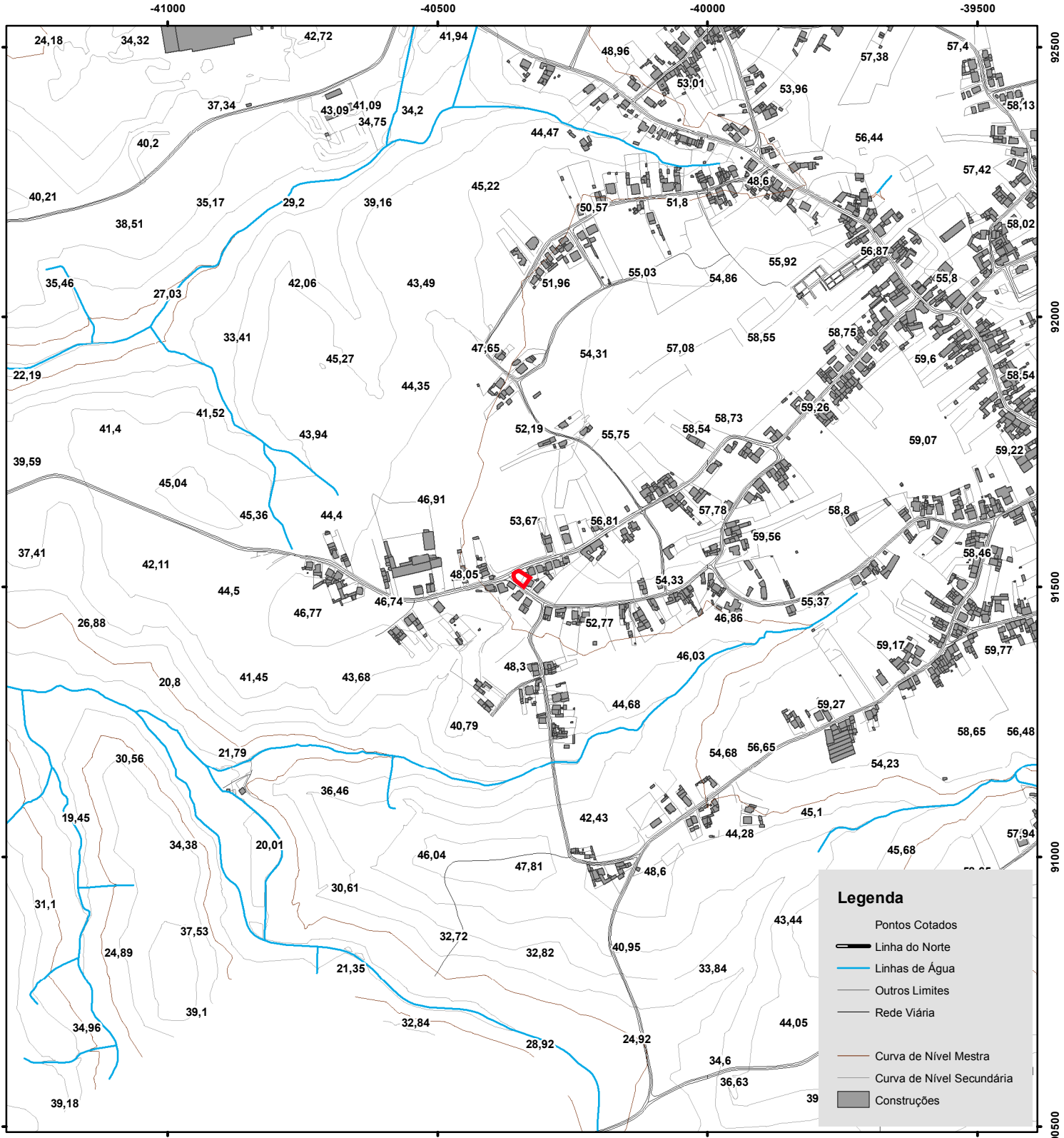
Código Postal: 4000-298

Natureza Obra: Outros

Local da Obra: BUSTOS

Freguesia: PORTO

Nº Artigo: 8569



NÃO É PERMITIDA A REPRODUÇÃO DESTE DOCUMENTO
IMPRESSÃO VIA INTERNET




Oliveira do Bairro câmara municipal

PLANTA DA CARTOGRAFIA 1:2000

Sist. de Coord. : etrs89 / pt-tm06

ESCALA: 1:2 000



Requerente: LEILOSOC

Data/Hora: 22/03/2024 ::: 17:10:51

Nº Contribuinte: 504812548

Morada: RUA D JOAO IV 340

Código Postal: 4000-298

Natureza Obra: Outros

Local da Obra: BUSTOS

Freguesia: PORTO

Nº Artigo: 8569

Verificação do Balcão Atendimento Integrado

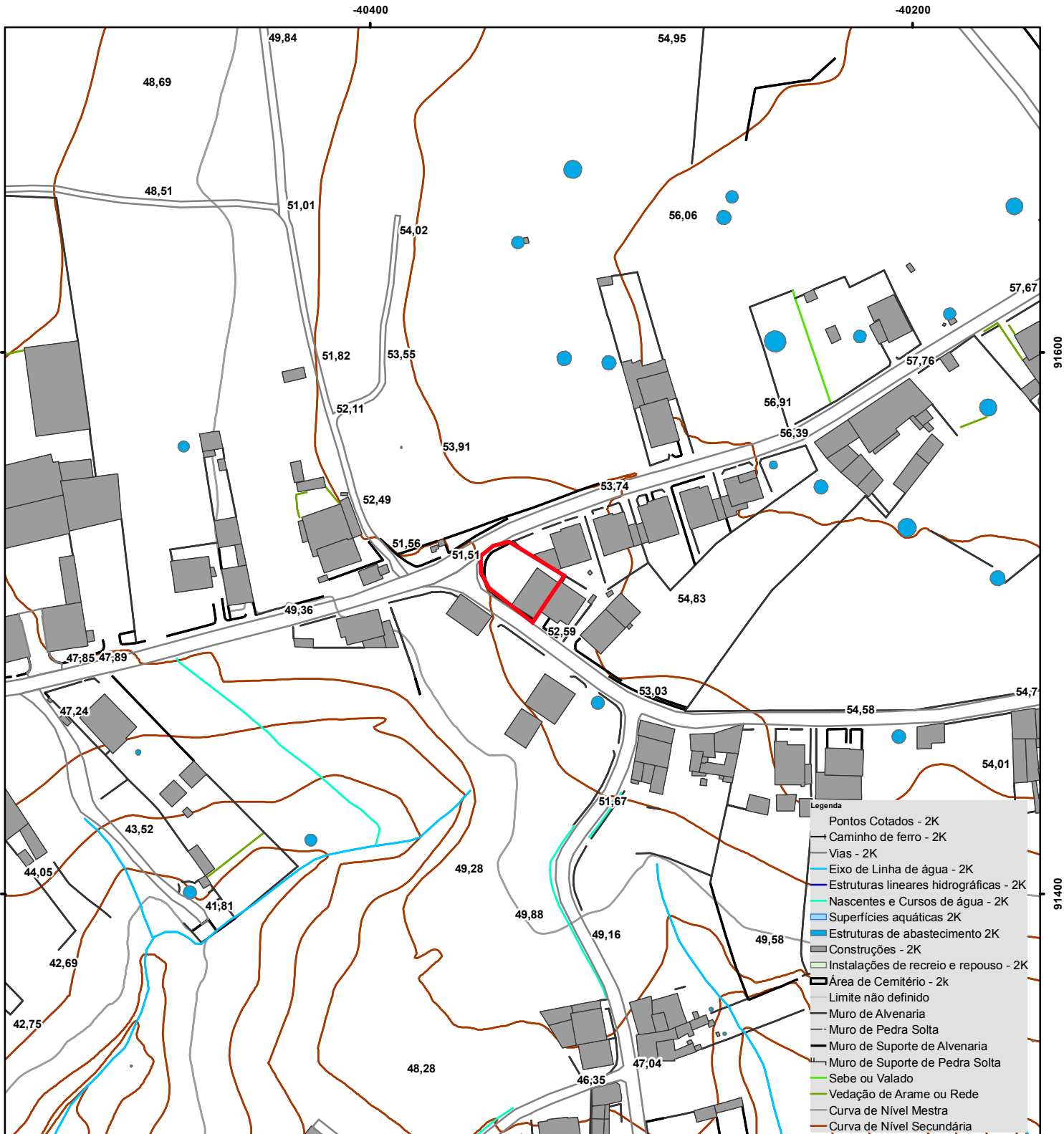
Processo OBP: _____

Guia Nº: _____

Folha Nº: _____

O Funcionário

Guest



NÃO É PERMITIDA A REPRODUÇÃO DESTE DOCUMENTO
IMPRESSÃO VIA INTERNET



Oliveira do Bairro câmara municipal

PLANTA DA CARTOGRAFIA 1:10000

Requerente: LEILOSOC

Data/Hora: 22/03/2024 ::: 17:10:58

Nº Contribuinte: 504812548

Morada: RUA D JOAO IV 340

Código Postal: 4000-298

Natureza Obra: Outros

Local da Obra: BUSTOS

Freguesia: PORTO

Nº Artigo: 8569

Sist. de Coord. : Datum73 - Hayford-Gauss

ESCALA: 1:10 000



Verificação do Balcão Atendimento Integrado

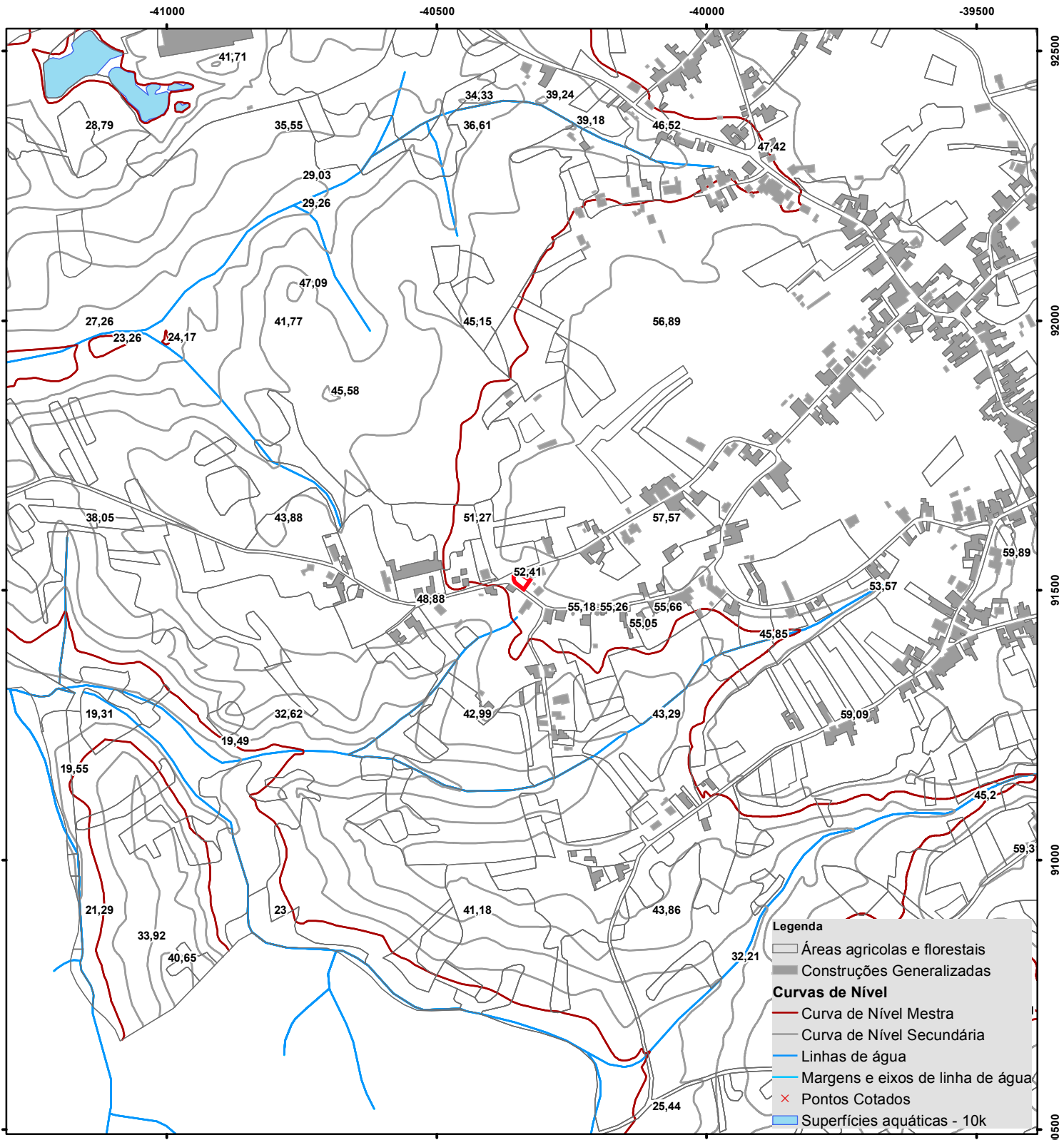
Processo OBP: _____

Guia Nº: _____

Folha Nº: _____

O Funcionário

Guest



NÃO É PERMITIDA A REPRODUÇÃO DESTE DOCUMENTO
IMPRESSÃO VIA INTERNET



Oliveira do Bairro câmara municipal

Requerente: LEILOSOC

Nº Contribuinte: 504812548

Morada: RUA D JOAO IV 340

Código Postal: 4000-298

Natureza Obra: Outros

Local da Obra: BUSTOS

ORTOFOTO 1:10000 - Vão 2018

Data/Hora: 22/03/2024 ::: 17:10:58

Freguesia: PORTO

Nº Artigo: 8569

Sist. de Coord. : ETRS89 / PT-TM06

ESCALA: 1:1 000

0 5 10 20 30 40 Meters



Verificação do Balcão Atendimento Integrado

Processo OBP: _____

Guia Nº: _____

Folha Nº: _____

O Funcionário

Guest

-40400



91600

NÃO É PERMITIDA A REPRODUÇÃO DESTE DOCUMENTO
IMPRESSÃO VIA INTERNET